

AKCE

III/11244 Radňov, statické zajištění silnice

OBJEDNATEL DOKUMENTACE:




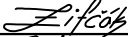



KRAJ VYSOČINA

ŽIŽKOVA 57/1882  
587 33 JIHLAVA

DZVS

VÝŠKOVÝ SYSTÉM: Bpv  
SOUŘAD. SYSTÉM: S-JTSK

VEDOUcí PROJEKTANT	Ing. Martin ŘEHULKA		 <b>PRIS</b> PROJEKČNÍ KANCELÁŘ PRIS spol. s r. o. OSOVÁ 20, 625 00 BRNO	
ZODPOVĚDNÝ PROJEKTANT	Ing. Martin ŘEHULKA			
VYPRACOVAL	Ing. Karel ZIFČÁK			
KONTROLOVAL	Ing. Jiří ŠRUBAŘ			
KRAJ: KRAJ VYSOČINA	K.Ú. RADŇOV U RYNÁRCE		DATUM	09/2018
III/11244 Radňov, statické zajištění silnice			FORMÁT	A4
			MĚŘÍTKO	-
			ÚČEL	PDPS
			ČÍS. ZAKÁZKY	17190
			ARCHIVNÍ ČÍS.	DZVS_04_DOSS.docx
NÁZEV PŘÍLOHY	STANOVISKA DOSS		ČÍS. SOUPRAVY	ČÍS. VÝKRESU
			4	

# **Seznam dokladů**

Název akce: **III/11244 Radňov, statické zajištění silnice**  
Stupeň: **PDPS**

## **Oprávnění k činnosti:**

- 1 Plná moc pro zastupování
- 2 Doklad o autorizaci
- 3 Výpis z živnostenského rejstříku
- 4 Certifikát ISO 9001

## **Vyjádření o existenci sítí a stanoviska k záměru:**

- 5 CETIN a.s.
- 6 E.ON Česká republika, s.r.o. - elektřina
- 7 E.ON Česká republika, s.r.o. - plyn
- 8 T-Mobile Czech Republic a.s.
- 9 Vodafone Czech Republic a.s.
- 10 UPC Česká republika, s.r.o.
- 11 ČD - Telematika a.s.
- 12 VODAK Humpolec, s.r.o.
- 13 MO-SEM
- 14 Město Pelhřimov
- 15 Technické služby města Pelhřimov

## **Vyjádření a stanoviska k záměru:**

- 16 Krajský úřad - Jihočeský kraj - EIA
- 17 Krajský úřad - Jihočeský kraj - NATURA
- 18 Krajská hygienická stanice kraje Vysočina
- 19 Povodí Vltavy, s.p.
- 20 Lesy České republiky, s.p.
- 21 MěÚ Pelhřimov odbor životního prostředí - souhrnné stanovisko
- 22 MěÚ Pelhřimov odbor životního prostředí - § 14 lesy
- 23 MěÚ Pelhřimov odbor životního prostředí - § 17 vodního zákona
- 24 MěÚ Pelhřimov odbor výstavby - § 96b
- 25 Krajské ředitelství policie kraje Vysočina
- 26 HZS kraje Vysočina, územní odbor Pelhřimov
- 27 MO-SEM - Odbor ochrany územních zájmů
- 28 Českomoravský štěrk, a.s. - kamenolom Nemojov

## **Vyjádření majitelů dotčených a sousedních pozemků:**

- 29 Hess Jaroslav, Hessová Olga, Zlesák Miroslav
- 30 Město Pelhřimov

## **Vyjádření vlastníků/správců dotčených IS:**

- 31 VODAK Humpolec, s.r.o.
  - E.ON Česká republika, s.r.o. - elektřina (viz vyjádření č. 6)

## **Zápisy z projednání:**

- Z1 Záznam z výrobního výboru ze dne 12.1.2018
- Z2 Záznam z výrobního výboru ze dne 21.5.2018

## Plná moc

uzavřená podle ustanovení § 441 a následujících občanského zákoníku

**Zmocnitel:** **Kraj Vysočina**  
Adresa: Žižkova 57, 587 33 Jihlava,  
IČO: 70890749  
Zastoupený: MUDr. Jiřím Běhounkem, hejtmanem

**Zmocněnec:** **Projekční kancelář PRIS spol. s r.o.**  
Adresa: Osová 20, 625 00 Brno  
IČO: 46974806  
Zastoupený: Ing. Martinem Řehulkou, jednatelem spol.

Níže podepsaný zmocnitel zmocňuje touto plnou mocí zmocněnce, aby jej zastupoval ve všech záležitostech souvisejících s kompletním vypracováním projektové dokumentace ve stupni DSP a PDPS, včetně vypracování a podání žádosti o vydání pravomocného stavebního povolení pro stavbu:

### III/11244 Radňov, statické zajištění silnice, PD

v souladu se smlouvou o provedení veřejné zakázky číslo 108172.

Zmocněnec je oprávněn vykonávat veškeré úkony, přijímat doručené písemnosti a žádosti jménem a na účet zmocnitelů a zastupovat zmocnitelů při jednáních s třetími stranami a se správními orgány.

Zmocnitel bere na vědomí, že zmocněnec (statutární orgán) je oprávněn ustanovit si za sebe v dílčích záležitostech zástupce, kterému udělí plnou moc.

V Jihlavě dne 22. 12. 2017

V Brně dne 22. 12. 2017

**Zmocnitel:**

**Zmocněnec:**

MUDr. Jiří Běhounek  
hejtman

**Kraj Vysočina**  
Žižkova 57, 587 33 Jihlava

46

**Projekční kancelář PRIS spol. s r.o.**  
Osová 20, 625 00 Brno  
IČ: 46 97 48 06  
DIČ: CZ46974806

Ing. Martin Řehulka  
jednatel spol.

# OSVĚDČENÍ O AUTORIZACI

číslo 18 968

vydané

Českou komorou autorizovaných inženýrů a techniků

činných ve výstavbě

podle zákona ČNR č.360/1992 Sb.

**Ing. Martin Řehulka**

jméno a příjmení

700518/4472

rodné číslo

je

**autorizovaným inženýrem**

v oboru

**mosty a inženýrské konstrukce**

V seznamu autorizovaných osob vedeném ČKAIT je veden pod číslem

1003412

a je oprávněn užívat autorizační razítko, jehož kontrolní otisk

je uveden zde:



Autorizace je udělena ke dni 3.12.1999

Ing. Václav Mach  
předseda ČKAIT



Magistrát města Brna  
Živnostenský úřad města Brna  
Malinovského nám. 3, 601 67 Brno

Č. j.: ZUMB/30421/2009/Fe/3

## Výpis z živnostenského rejstříku

Obchodní firma: Projektční kancelář PRIS spol. s r.o.  
Sídlo: Osová 717/20, 625 00, Brno - Starý Lískovec  
Identifikační číslo: 46974806

### Živnostenské oprávnění č. 1

Předmět podnikání: Projektová činnost ve výstavbě  
Vznik oprávnění: 19.10.1992  
Doba platnosti oprávnění: na dobu neurčitou

### Živnostenské oprávnění č. 2

Předmět podnikání: Výroba, obchod a služby neuvedené v přílohách 1 až 3 živnostenského zákona  
Obory činnosti: Vydavatelské činnosti, polygrafická výroba, knihařské a kopírovací práce  
Zprostředkování obchodu a služeb  
Velkoobchod a maloobchod  
Poradenská a konzultační činnost, zpracování odborných studií a posudků  
Příprava a vypracování technických návrhů, grafické a kresličské práce  
Vznik oprávnění: 19.10.1992  
Doba platnosti oprávnění: na dobu neurčitou

Úřad příslušný podle § 71 odst. 2 živnostenského zákona: Magistrát města Brna

V Brně dne 16.11.2009



*Fenclová*  
JUDr. Dobromila Macháčková  
vedoucí Živnostenského úřadu města Brna  
v z. Ing. Jiřina Fenclová

ID RZP: 1359640

Číslo případu: 370200/U2009/42306/Fe

Strana 1

ZIV 2.0p012/1020 VYP 0224/028





**STAVCERT**

Praha, spol. s r. o.

U Výstaviště 3, Praha 7

**CERTIFIKAČNÍ ORGÁN PROVÁDĚJÍCÍ CERTIFIKACI  
SYSTÉMŮ MANAGEMENTU**

akreditovaný Českým institutem pro akreditaci, o.p.s. (ČIA)

ČIA je signatářem multilaterální dohody EA a IAF o vzájemném uznávání



vydává

# CERTIFIKÁT

pro

**Projekční kancelář PRIS spol. s r.o.**

Osová 20, 625 00 Brno

IČ: 46974806

Tímto certifikátem se potvrzuje, že zavedený a udržovaný

**system managementu kvality**

pro

**projektovou činnost v investiční výstavbě**


odpovídá požadavkům

**ČSN EN ISO 9001:2009**

**Certifikát č. QMS-4006/2017**

*První certifikace: 2.prosince 1998*

**V Praze dne 19.1.2017**



**Platnost do 19.1.2020**

Ing. Pavel Florian  
jednatel



**VYJÁDŘENÍ O EXISTENCI SÍTĚ ELEKTRONICKÝCH KOMUNIKACÍ  
A VŠEOBECNÉ PODMÍNKY OCHRANY SÍTĚ ELEKTRONICKÝCH KOMUNIKACÍ  
SPOLEČNOSTI Česká telekomunikační infrastruktura a.s.**

vydané podle § 101 zákona č. 127/2005 Sb., o elektronických komunikacích a o změně některých souvisejících zákonů (zákon o elektronických komunikacích), ve znění pozdějších předpisů a § 161 zákona č. 183/2006 Sb., o územním plánování a stavebním řádu (stavební zákon) či dle dalších příslušných právních předpisů

**Číslo jednací: 532067/18**

**Číslo žádosti: 0118 078 209**

**Důvod vydání Vyjádření: Předprojektová příprava, prodej-koupě nemovitosti**

**Platnost tohoto Vyjádření končí dne: 7. 2. 2020.**

<b>Žadatel</b>	Projekční kancelář PRIS spol. s r.o.	
<b>Stavebník</b>	Kraj Vysočina, Žižkova 1882/57, Jihlava, 58601	
<b>Název akce</b>	III/11244 Radňov, statické zajištění silnice, PD	
<b>Zájmové území</b>	<b>Okres</b>	Pelhřimov
	<b>Obec</b>	Pelhřimov
	<b>Kat. území / č. parcely</b>	Radňov u Rynárce

Žadatel shora označenou žádostí určil a vyznačil zájmové území, jakož i stanovil důvod pro vydání Vyjádření o existenci sítě elektronických komunikací a Všeobecných podmínek ochrany sítě elektronických komunikací společnosti Česká telekomunikační infrastruktura a.s.(dále jen *Vyjádření*).

Na základě určení a vyznačení zájmového území žadatelem a na základě stanovení důvodu pro vydání *Vyjádření* vydává společnost Česká telekomunikační infrastruktura a.s. následující *Vyjádření*:

**Ve vyznačeném zájmovém území se nachází síť elektronických komunikací  
společnosti Česká telekomunikační infrastruktura a.s. (dále jen *SEK*)  
nebo její ochranné pásmo.**

Existence a poloha *SEK* je zakreslena v příloženém výřezu/výřezích z účelové mapy *SEK* společnosti Česká telekomunikační infrastruktura a.s. Ochranné pásmo *SEK* je v souladu s ustanovením § 102 zákona č. 127/2005 Sb., o elektronických komunikacích a o změně některých souvisejících zákonů stanoveno rozsahem 1 m po stranách krajního vedení *SEK* a není v příloženém výřezu/výřezích z účelové mapy *SEK* společnosti Česká telekomunikační infrastruktura a.s.vyznačeno (dále jen *Ochranné pásmo*).

(1) *Vyjádření* je platné pouze pro zájmové území určené a vyznačené žadatelem, jakož i pro důvod vydání *Vyjádření* stanovený žadatelem v žádosti.

**Žadatel není oprávněn toto *Vyjádření*, jakož i přílohy jež jsou součástí tohoto *Vyjádření*, použít pro účely územního řízení, stavebního řízení, či pro jakékoliv jiné řízení před správním orgánem, kde by mohla být stanovena povinnost žadatele předložit vyjádření vlastníka technické infrastruktury ve smyslu ustanovení § 161 zákona č. 183/2006 Sb. o územním plánování a stavebním řádu.**

Číslo jednací: 532067/18

Číslo žádosti: 0118 078 209

*Vyjádření* pozbývá platnosti uplynutím doby platnosti v tomto *Vyjádření* uvedené, změnou rozsahu zájmového území či změnou důvodu vydání *Vyjádření* uvedeného v žádosti, nesplněním povinnosti stavebníka dle bodu (3) tohoto *Vyjádření*, a nebo pokud se žadatel či stavebník bezprostředně před zahájením realizace stavby ve vyznačeném zájmovém území prokazatelně neujistí u společnosti *Česká telekomunikační infrastruktura a.s.* o tom, zda toto *Vyjádření* v době bezprostředně předcházející zahájení realizace stavby ve vyznačeném zájmovém území stále odpovídá skutečnosti, to vše v závislosti na tom, která ze skutečností rozhodná pro pozbytí platnosti tohoto *Vyjádření* nastane nejdříve.

(2) Podmínky ochrany *SEK* jsou stanoveny v tomto *Vyjádření* a ve Všeobecných podmínkách ochrany *SEK* společnosti *Česká telekomunikační infrastruktura a.s.*, které jsou nedílnou součástí tohoto *Vyjádření*. Stavebník, nebo jím pověřená třetí osoba, je povinen řídit se těmito Všeobecnými podmínkami ochrany *SEK* společnosti *Česká telekomunikační infrastruktura a.s.*

(3) Stavebník, nebo jím pověřená třetí osoba, je povinen **pouze pro případ, že**

a) existence a poloha *SEK*, jež je zakreslena v přiloženém výřezu/výřezech z účelové mapy *SEK* společnosti *Česká telekomunikační infrastruktura a.s.* a nebo

b) toto *Vyjádření*, včetně Všeobecných podmínek ochrany *SEK*

**nepředstavuje dostatečnou informaci pro záměr, pro který podal shora označenou žádost nebo pro zpracování projektové dokumentace stavby, která koliduje se *SEK*, nebo zasahuje do Ochranného pásma *SEK*, vyzvat písemně společnost *Česká telekomunikační infrastruktura a.s.* k upřesnění podmínek ochrany *SEK*, a to prostřednictvím zaměstnance společnosti *Česká telekomunikační infrastruktura a.s.* pověřeného ochranou sítě - Jaroslav Brož, e-mail: jaroslav.broz@cetin.cz (dále jen POS).**

(4) Přeložení *SEK* zajistí její vlastník, společnost *Česká telekomunikační infrastruktura a.s.* Stavebník, který vyvolal překládku *SEK* je dle ustanovení § 104 odst. 17 zákona č. 127/2005 Sb., o elektronických komunikacích a o změně některých souvisejících zákonů povinen uhradit společnosti *Česká telekomunikační infrastruktura a.s.* veškeré náklady na nezbytné úpravy dotčeného úseku *SEK*, a to na úrovni stávajícího technického řešení.

(5) Pro účely přeložení *SEK* dle bodu (3) tohoto *Vyjádření* je stavebník povinen uzavřít se společností *Česká telekomunikační infrastruktura a.s.* Smlouvu o realizaci překládky *SEK*.

(6) Společnost *Česká telekomunikační infrastruktura a.s.* prohlašuje, že žadateli byly pro jím určené a vyznačené zájmové území poskytnuty veškeré, ke dni podání shora označené žádosti, dostupné informace o *SEK*.

(7) Žadateli převzetím tohoto *Vyjádření* vzniká povinnost poskytnuté informace a data užít pouze k účelu, pro který mu byla tato poskytnuta. Žadatel není oprávněn poskytnuté informace a data rozmnožovat, rozšiřovat, pronajímat, půjčovat či jinak užívat bez souhlasu společnosti *Česká telekomunikační infrastruktura a.s.* V případě porušení těchto povinností vznikne žadateli odpovědnost vyplývající z platných právních předpisů, zejména předpisů práva autorského.

V případě dotazů k *Vyjádření* lze kontaktovat společnost *Česká telekomunikační infrastruktura a.s.* na asistenční lince 238 461 111.

#### **Přílohami *Vyjádření* jsou:**

- Všeobecné podmínky ochrany *SEK* společnosti *Česká telekomunikační infrastruktura a.s.*
- Situační výkres (obsahuje zájmové území určené a vyznačené žadatelem a výřezy účelové mapy *SEK*)
- Informace k vytyčení *SEK*

Číslo jednací: 532067/18

Číslo žádosti: 0118 078 209

Vyjádření vydala společnost Česká telekomunikační infrastruktura a.s. dne: 7. 2. 2018.

  
Česká telekomunikační infrastruktura a.s.  
Olšanská 2681/6  
130 00 Praha 3  
DIČ: CZ04084063  


## **Všeobecné podmínky ochrany *SEK* společnosti *Česká telekomunikační infrastruktura a.s.***

### **I. Obecná ustanovení**

1. Stavebník, nebo jím pověřená třetí osoba, je povinen při provádění jakýchkoliv činností, zejména stavebních nebo jiných prací, při odstraňování havárií a projektování staveb, řídit se platnými právními předpisy, technickými a odbornými normami (včetně doporučených), správnou praxí v oboru stavebnictví a technologickými postupy a učinit veškerá opatření nezbytná k tomu, aby nedošlo k poškození nebo ohrožení sítě elektronických komunikací ve vlastnictví společnosti *Česká telekomunikační infrastruktura a.s.* a je výslovně srozuměn s tím, že *SEK* jsou součástí veřejné komunikační sítě, jsou zajišťovány ve veřejném zájmu a jsou chráněny právními předpisy.
2. Při jakékoliv činnosti v blízkosti vedení *SEK* je stavebník, nebo jím pověřená třetí osoba, povinen respektovat ochranné pásmo *SEK* tak, aby nedošlo k poškození nebo zamezení přístupu k *SEK*. Při křížení nebo souběhu činností se *SEK* je povinen řídit se platnými právními předpisy, technickými a odbornými normami (včetně doporučených), správnou praxí v oboru stavebnictví a technologickými postupy. Při jakékoliv činnosti ve vzdálenosti menší než 1 m od krajního vedení vyznačené trasy podzemního vedení *SEK* (dále jen *PVSEK*) nesmí používat mechanizačních prostředků a nevhodného nářadí.
3. Pro případ porušení kterékoliv z povinností stavebníka, nebo jím pověřené třetí osoby, založené Všeobecnými podmínkami ochrany *SEK* společnosti *Česká telekomunikační infrastruktura a.s.* je stavebník, nebo jím pověřená třetí osoba, odpovědný za veškeré náklady a škody, které společnosti *Česká telekomunikační infrastruktura a.s.* vzniknou porušením jeho povinností.
4. V případě, že budou zemní práce zahájeny po uplynutí doby platnosti tohoto *Vyjádření*, nelze toto *Vyjádření* použít jako podklad pro vytyčení a je třeba požádat o vydání nového *Vyjádření*.
5. Bude-li žadatel na společnosti *Česká telekomunikační infrastruktura a.s.* požadovat, aby se jako účastník správního řízení, pro jehož účely bylo toto *Vyjádření* vydáno, vzdala práva na odvolání proti rozhodnutí vydanému ve správním řízení, pro jehož účely bylo toto *Vyjádření* vydáno, je povinen kontaktovat *POS*.

### **II. Součinnost stavebníka při činnostech v blízkosti *SEK***

1. Započetí činnosti je stavebník, nebo jím pověřená třetí osoba, povinen oznámit *POS*. Oznámení bude obsahovat číslo *Vyjádření*, k němuž se vztahují tyto podmínky.
2. Před započetím zemních prací či jakékoliv jiné činnosti je stavebník, nebo jím pověřená třetí osoba, povinen zajistit vyznačení tras *PVSEK* na terénu dle polohopisné dokumentace. S vyznačenou trasou *PVSEK* prokazatelně seznámí všechny osoby, které budou a nebo by mohly činnosti provádět.
3. Stavebník, nebo jím pověřená třetí osoba, je povinen upozornit jakoukoliv třetí osobu, jež bude provádět zemní práce, aby zjistila nebo ověřila stranovou a hloubkovou polohu *PVSEK* příčnými sondami, a je srozuměn s tím, že možná odchylka uložení středu trasy *PVSEK*, stranová i hloubková, činí +/- 30 cm mezi skutečným uložením *PVSEK* a polohovými údaji ve výkresové dokumentaci.
4. Při provádění zemních prací v blízkosti *PVSEK* je stavebník, nebo jím pověřená třetí osoba, povinen postupovat tak, aby nedošlo ke změně hloubky uložení nebo prostorového uspořádání *PVSEK*. Odkryté *PVSEK* je stavebník, nebo jím pověřená třetí osoba, povinen zabezpečit proti prověšení, poškození a odcizení.
5. Při zjištění jakéhokoliv rozporu mezi údaji v projektové dokumentaci a skutečností je stavebník, nebo jím pověřená třetí osoba, povinen bez zbytečného odkladu přerušit práce a zjištění rozporu oznámit *POS*. V přerušovaných pracích lze pokračovat teprve poté, co od *POS* prokazatelně obdržel souhlas k pokračování v pracích.
6. V místech, kde *PVSEK* vystupuje ze země do budovy, rozváděče, na sloup apod. je stavebník, nebo jím pověřená třetí osoba, povinen vykonávat zemní práce se zvýšenou mírou opatrnosti s ohledem na ubývající krytí nad *PVSEK*. Výkopové práce v blízkosti sloupů nadzemního vedení *SEK* (dále jen *NVSEK*) je povinen provádět v takové vzdálenosti, aby nedošlo k narušení jejich stability, to vše za dodržení platných právních předpisů, technických a odborných norem, správné praxi v oboru stavebnictví a technologických postupů.

Příloha k *Vyjádření* 532067/18

Číslo žádosti: 0118 078 209

7. Při provádění zemních prací, u kterých nastane odkrytí *PVSEK*, stavebník, nebo jím pověřená třetí osoba před zakrytím *PVSEK* vyzve *POS* ke kontrole. Zához je stavebník oprávněn provést až poté, kdy prokazatelně obdržel souhlas *POS*.
8. Stavebník, nebo jím pověřená třetí osoba, není oprávněn manipulovat s kryty kabelových komor a vstupovat do kabelových komor bez souhlasu společnosti *Česká telekomunikační infrastruktura a.s.*
9. Stavebník, nebo jím pověřená třetí osoba, není oprávněn trasu *PVSEK* mimo vozovku přejíždět vozidly nebo stavební mechanizací, a to až do doby, než *PVSEK* řádně zabezpečí proti mechanickému poškození. Stavebník, nebo jím pověřená třetí osoba, je povinen projednat s *POS* způsob mechanické ochrany trasy *PVSEK*. Při přepravě vysokého nákladu nebo mechanizace pod trasou *NVSEK* je stavebník, nebo jím pověřená třetí osoba, povinen respektovat výšku *NVSEK* nad zemí.
10. Stavebník, nebo jím pověřená třetí osoba, není oprávněn na trase *PVSEK* (včetně ochranného pásma) jakkoliv měnit niveletu terénu, vysazovat trvalé porosty ani měnit rozsah a konstrukci zpevněných ploch (např. komunikací, parkovišť, vjezdů aj.).
11. Stavebník, nebo jím pověřená třetí osoba, je povinen manipulační a skladové plochy zřízovat v takové vzdálenosti od *NVSEK*, aby činnosti na/v manipulačních a skladových plochách nemohly být vykonávány ve vzdálenost menší než 1m od *NVSEK*.
12. Stavebník, nebo jím pověřená třetí osoba, není oprávněn užívat, přemísťovat a odstraňovat technologické, ochranné a pomocné prvky *SEK*.
13. Stavebník, nebo jím pověřená třetí osoba, není oprávněn bez předchozího projednání jakkoliv manipulovat s případně odkrytými prvky *SEK*, zejména s ochrannou skříňí optických spojek, optickými spojkami, technologickými rezervami či jakýmkoliv jiným zařízením *SEK*.
14. Stavebník, nebo jím pověřená třetí osoba, je povinen každé poškození či krádež *SEK* neprodleně od okamžiku zjištění takové skutečnosti, oznámit *POS* na telefonní číslo: 602 145 836 nebo v mimopracovní době na telefonní číslo 238 462 690.

### III. Práce v objektech a odstraňování objektů

1. Stavebník, nebo jím pověřená třetí osoba, je povinen před zahájením jakýchkoliv prací v budovách a jiných objektech, kterými by mohl ohrozit stávající *SEK*, prokazatelně kontaktovat *POS* a zajistit u společnosti *Česká telekomunikační infrastruktura a.s.* bezpečné odpojení *SEK*.
2. Při provádění činností v budovách a jiných objektech je stavebník, nebo jím pověřená třetí osoba, povinen v souladu s právními předpisy, technickými a odbornými normami (včetně doporučených), správnou praxí v oboru stavebnictví a technologickými postupy provést mimo jiné průzkum vnějších i vnitřních vedení *SEK* na omítce i pod ní.

### IV. Součinnost stavebníka při přípravě stavby

1. Pokud činností stavebníka, nebo jím pověřené třetí osoby, k níž je třeba povolení správního orgánu dle zvláštního právního předpisu, dojde k ohrožení či omezení *SEK*, je stavebník, nebo jím pověřená třetí osoba, povinen kontaktovat *POS* a předložit zakreslení *SEK* do příslušné dokumentace stavby (projektové, realizační, koordinační atp.).
2. V případě, že pro činnosti stavebníka, nebo jím pověřené třetí osoby, není třeba povolení správního orgánu dle zvláštního právního předpisu, je stavebník, nebo jím pověřená třetí osoba, povinen předložit zakreslení trasy *SEK* i s příslušnými kótami do zjednodušené dokumentace (katastrální mapa, plánek), ze které bude zcela patrná míra dotčení *SEK*.

Příloha k *Vyjádření* 532067/18

Číslo žádosti: 0118 078 209

3. Při projektování stavby, rekonstrukce či přeložky vedení a zařízení silových elektrických sítí, elektrických trakcí vlaků a tramvají, nejpozději však před zahájením správního řízení ve věci povolení stavby, rekonstrukce či přeložky vedení a zařízení silových elektrických sítí, elektrických trakcí vlaků a tramvají, je stavebník, nebo jím pověřená třetí osoba, povinen provést výpočet rušivých vlivů, zpracovat ochranná opatření a předat je *POS*.

4. Při projektování stavby, při rekonstrukci, která se nachází v ochranném pásmu radiových tras společnosti *Česká telekomunikační infrastruktura a.s.* a překračuje výšku 15 m nad zemským povrchem, a to včetně dočasných objektů zařízení staveniště (jeřáby, konstrukce, atd.), nejpozději však před zahájením správního řízení ve věci povolení takové stavby, je stavebník nebo jím pověřená třetí osoba, povinen kontaktovat *POS*. Ochranné pásmo radiových tras v šíři 50m je zakresleno do situačního výkresu. Je tvořeno dvěma podélnými pruhy o šíři 25 m po obou stranách radiového paprsku v celé jeho délce, resp. 25 m kruhem kolem vysílacího radiového zařízení.

5. Pokud se v zájmovém území stavby nachází podzemní silnoproudé vedení (NN) společnosti *Česká telekomunikační infrastruktura a.s.* je stavebník, nebo jím pověřená třetí osoba, před zahájením správního řízení ve věci povolení správního orgánu k činnosti stavebníka, nebo jím pověřené třetí osoby, nejpozději však před zahájením stavby, povinen kontaktovat *POS*.

6. Pokud by navrhované stavby (produktovody, energovody aj.) svými ochrannými pásmy zasahovaly do prostoru stávajících tras a zařízení *SEK*, či do jejich ochranných pásem, je stavebník, nebo jím pověřená třetí osoba, povinen realizovat taková opatření, aby mohla být prováděna údržba a opravy *SEK*, a to i za použití mechanizace, otevřeného plamene a podobných technologií.

#### V. Křížení a souběh se *SEK*

1. Stavebník, nebo jím pověřená třetí osoba, je povinen v místech křížení *PVSEK* se sítěmi technické infrastruktury, pozemními komunikacemi, parkovacími plochami, vjezdy atp. ukládat *PVSEK* v zákonných předpisy stanovené hloubce a chránit *PVSEK* chráničkami s přesahem minimálně 0,5 m na každou stranu od hrany křížení. Chráničku je povinen utěsnit a zamezit vnikání nečistot.

2. Stavebník nebo jím pověřená třetí osoba, je výslovně srozuměn s tím, že v případě, kdy hodlá umístit stavbu sjezdu či vjezdu, je povinen stavbu sjezdu či vjezdu umístit tak, aby metalické kabely *SEK* nebyly umístěny v hloubce menší než 0,6 m a optické nebyly umístěny v hloubce menší než 1 m.

3. Stavebník, nebo jím pověřená třetí osoba, je povinen základy (stavby, opěrné zdi, podezdívky apod.) umístit tak, aby dodržel minimální vodorovný odstup 1,5 m od krajního vedení, případně kontaktovat *POS*.

4. Stavebník, nebo jím pověřená třetí osoba, není oprávněn trasy *PVSEK* znepřístupnit (např. zabetonováním).

5. Stavebník, nebo jím pověřená třetí osoba, je při křížení a souběhu stavby nebo sítí technické infrastruktury s kabelovodem povinen zejména:

- pokud plánované stavby nebo trasy sítí technické infrastruktury budou umístěny v blízkosti kabelovodu ve vzdálenosti menší než 2 m nebo při křížení kabelovodu ve vzdálenosti menší než 0,5 m nad nebo kdekoli pod kabelovodem, předložit *POS* zakreslení v příčných řezech,
- do příčného řezu zakreslit také profil kabelové komory v případě, kdy jsou sítě technické infrastruktury či stavby umístěny v blízkosti kabelové komory ve vzdálenosti menší než 2 m,
- neumísťovat nad trasou kabelovodu v podélném směru sítí technické infrastruktury,
- předložit *POS* vypracovaný odborný statický posudek včetně návrhu ochrany tělesa kabelovodu pod stavbou, ve vjezdu nebo pod zpevněnou plochou,
- nezakrývat vstupy do kabelových komor, a to ani dočasně,
- projednat s *POS*, nejpozději ve fázi projektové přípravy, jakékoliv výkopové práce, které by mohly být vedeny v úrovni či pod úrovní kabelovodu nebo kabelové komory a veškeré případy, kdy jsou trajektorie podvrtnů a protlaků ve vzdálenosti menší než 1,5 m od kabelovodu.



Příloha k *Vyjádření* 532067/18

Číslo žádosti: 0118 078 209

## Informace k vytyčení *SEK*

V případě požadavku na vytyčení *PVSEK* společnosti *Česká telekomunikační infrastruktura a.s.* se, prosím, obraťte na společnosti uvedené níže.

### **Česká telekomunikační infrastruktura a.s. - středisko Morava jih**

se sídlem: Olšanská 2681/6, Praha 3, PSČ 13000

IČ: 04084063

DIČ: CZ04084063

kontakt: tel: 238465229 obslužná doba po-pa 7 - 15 hod

### **TEMO-TELEKOMUNIKACE, a.s. - výhradní dodavatel společnosti Česká telekomunikační infrastruktura a.s.**

se sídlem: U Záběhlického zámku 233/15, 106 00 Praha 10

IČ: 25740253

DIČ: CZ25740253

kontakt: Pavel Drdla, mobil: 725871746, e-mail: pavel.drdla@temo.cz

Klíma Jiří, mobil: 602450093, e-mail: jiri.klima@temo.cz

### **CONTENT, s.r.o.**

se sídlem: Karlov 1246, 594 01 Velké Meziříčí, pobočka: Okružní 28/18, 591 01 Žďár nad Sázavou

IČ: 63492164

DIČ: CZ63492164

kontakt: Martin Kalina, tel/fax: 566521721, mobil: 777702117, e-mail: kalina@content-vm.cz,  
vytycenisiti@seznam.cz

### **ELTER, s.r.o.**

se sídlem: Straněnská 1149, 539 01 Hlinsko

IČ: 49814419

DIČ: CZ49814419

kontakt: tel.: 469312100, mobil: 731115925, e-mail: elter.hlinsko@xaz.cz

Havel Stanislav, mobil: 736778264, Chadima Zdeněk, mobil: 731115933

### **GIS-STAVINVEX, a.s.**

se sídlem: Pražská 1156, Pelhřimov

IČ: 25163558

DIČ: CZ25163558

kontakt: Michal Kučera, tel/fax: 596541102, mobil: 731613394, e-mail: ostrava@gis-stavinvex.cz

Ing. Anežka Škovroňová, tel/fax: 596541102, mobil: 731204729, e-mail: ostrava@gis-stavinvex.cz

### **Chadima Zdeněk**

se sídlem: Máchova 257, 539 73 Skuteč

IČ: 01222163

DIČ:

kontakt: Zdeněk Chadima, tel: 731115933, e-mail: z.chadima@tiscali.cz

### **Jiří Novotný, Montáž, údržba a servis tel.sítí - okr. Třebíč, Znojmo**

se sídlem: Akad. Práta 524, 675 55 Hrotovice, okr. Třebíč

IČ: 72377259

DIČ:

kontakt: Jiří Novotný, tel.: 568860888, mobil: 777318588, e-mail: novotny.hrotovice@seznam.cz

### **Josef Joura**

se sídlem: Okřešice 53, okres Třebíč, 674 01

IČ: 88282091

DIČ: CZ6312180820

kontakt: Josef Joura, mobil: 602578674, e-mail: josefjoura@seznam.cz

### **Karel Horský**

se sídlem: Poličská 877/36, 568 02 Svitavy - Předměstí

IČ: 01377841

DIČ:

kontakt: Karel Horský, mobil: 602 483 023, e-mail: k.horsky.sy@gmail.com

Příloha k *Vyjádření* 532067/18

Číslo žádosti: 0118 078 209

**K+K ELTEC, s.r.o.**

se sídlem: Smetanova 997, 517 41 Kostelec nad Orlicí  
IČ: 25277308 DIČ: CZ25277308  
kontakt: Radovan Krsek, mobil: 603486395, e-mail: krsek@eltec.cz

**PELMONT s.r.o.**

se sídlem: Vlášnická 1111, 393 01 Pelhřimov  
IČ: 25172786 DIČ: CZ25172786  
kontakt: Karel Pichl, tel.: 565325325, fax: 565333565, mobil: 602227227, e-mail: pelmont@pelmont.cz

**Radim Zabloudil**

se sídlem: Tábor 2356/28a, 602 00 Brno - Žabovřesky  
IČ: 74899589 DIČ: CZ6210151585  
kontakt: Radim Zabloudil, mobil: 602760276, e-mail: radim.zabloudil@seznam.cz

**STAVAK spol. s r.o.**

se sídlem: Žižkova 832, 580 01 Havlíčkův Brod  
IČ: 15058786 DIČ: CZ15058786  
kontakt: Jan Dostál, tel.: 569429309, mobil: 602482982, e-mail: dostal@stavak.cz

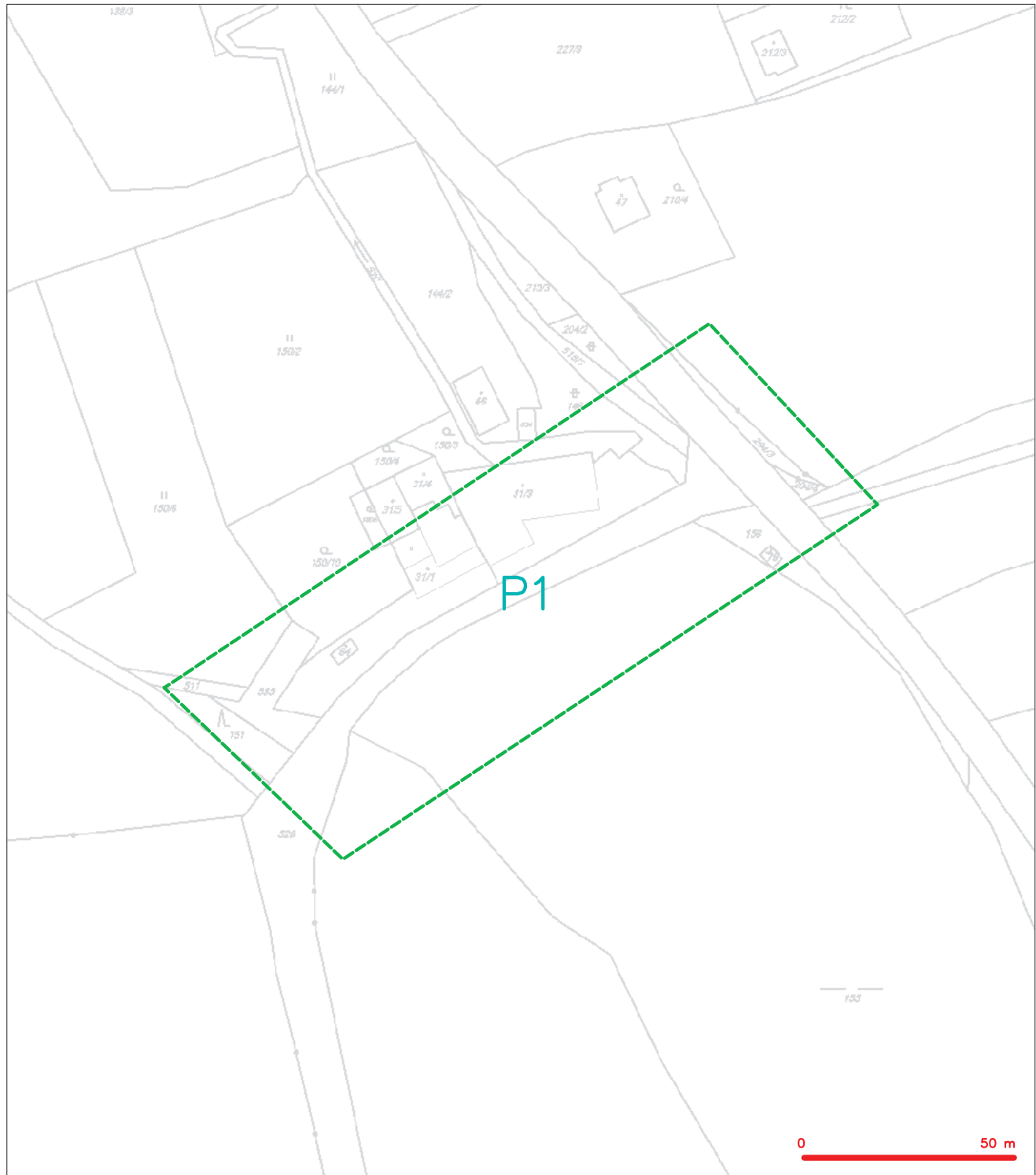
**TELEPROG s.r.o.,**

se sídlem: Znojemská 4665/78a, 586 01 Jihlava  
IČ: 60721197 DIČ: CZ60721197  
kontakt: Luboš Štěpnička, tel.: 567322089, fax: 567161319, mobil: 602782898, e-mail: stepnicka@teleprog.cz

**Vegacom, a.s.**

se sídlem: Rantířov 20, ( Areál Agropodnik), 588 41 Vyskytná nad Jihlavou  
IČ: 25788680 DIČ: CZ25788680  
kontakt: Martin Pečar, mobil: 603855658, e-mail: pecar@vegacom.cz  
Zdeněk Plšek, mobil: 605232401, e-mail: plsek@vegacom.cz

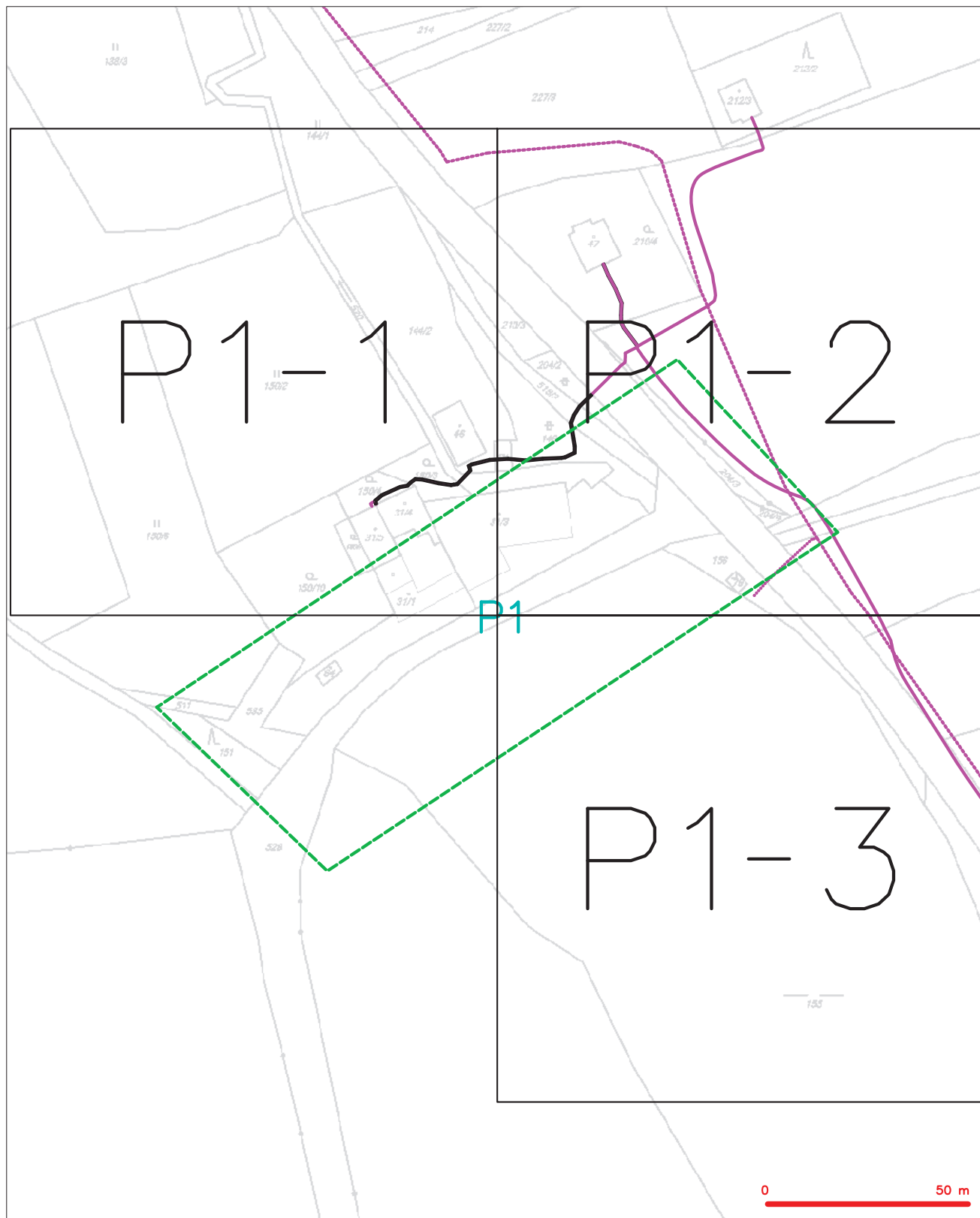
SITUAČNÍ VÝKRES - ZÁJMOVÉ ÚZEMÍ



LEGENDA  
--- hranice zájmového území k vyjádření

  
Česká telekomunikační infrastruktura a.s.  
Olšanská 2681/5  
130 00 Praha 3  
DIČ: CZ04084063  
96

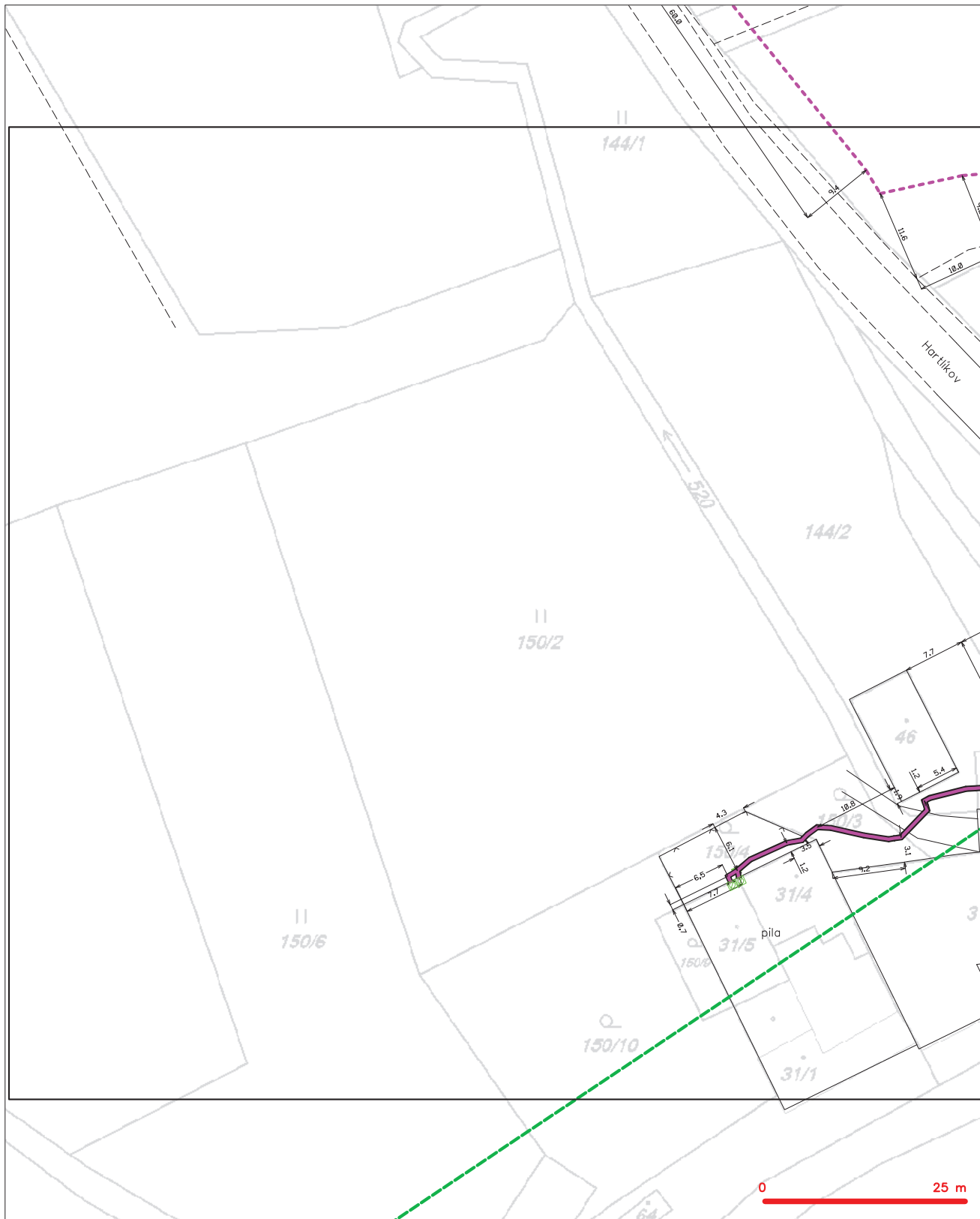
SITUAČNÍ VÝKRES - POLYGON I



LEGENDA

- |  |   |  |   |
|--|---|--|---|
|  | hranice zájmového území k vyjádření   |  | nezaměřený příbeh optického kabelu, NEPE trubky nebo soustředěný optického a metalického kabelu |
|  | NV přípojka, území s NV přípojkou CETIN   |  | radové síť, ochranné pásmo radové sítě  |
|  | zaměřený příbeh metalického kabelu  |  | podzemní síť  |
|  | zaměřený příbeh optického kabelu, NEPE trubky nebo soustředěný optického a metalického kabelu |  | neprovozovaná síť   |
|  | nezaměřený příbeh metalického kabelu  |  | podzemní síť cizí   |
|  | podzemní síť cizí   |  | síť s NV  |

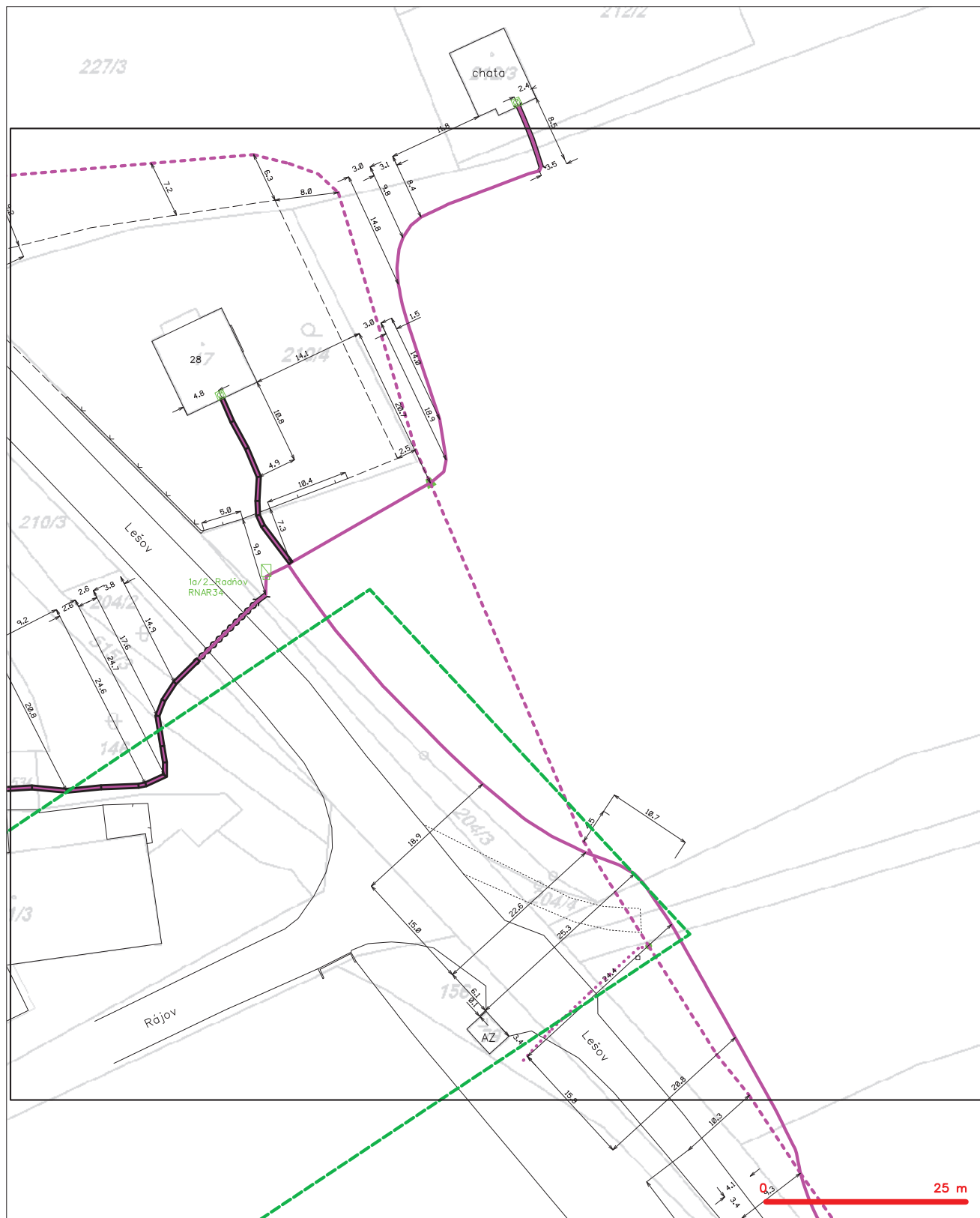
SITUAČNÍ VÝKRES - POLYGON 1, list kladu P1-1



## LEGENDA

- |   |  |   |  |
|---|--|---|--|
|  | hranice zájmového území s vyjádřením             |  | nezaměřený přírůstek optického kabelu, HDPE trubky |
|  | NN přípojná, území s NN přípojnou CETIN          |  | nebo součástí optického a metalického kabelu       |
|  | zaměřený přírůstek metalického kabelu            |  | radiové síti, ochranné pásmo radiové sítě          |
|  | zaměřený přírůstek optického kabelu, HDPE trubky |  | podzemní síť                                       |
|  | nebo součástí optického a metalického kabelu     |  | negravované síti                                   |
|  | nezaměřený přírůstek metalického kabelu          |  | koaxiální, kabelovod                               |
|  | podzemní síť cizí                                |  | podzemní síť cizí                                  |
|  | sítě s NN  |  | sítě s NN  |

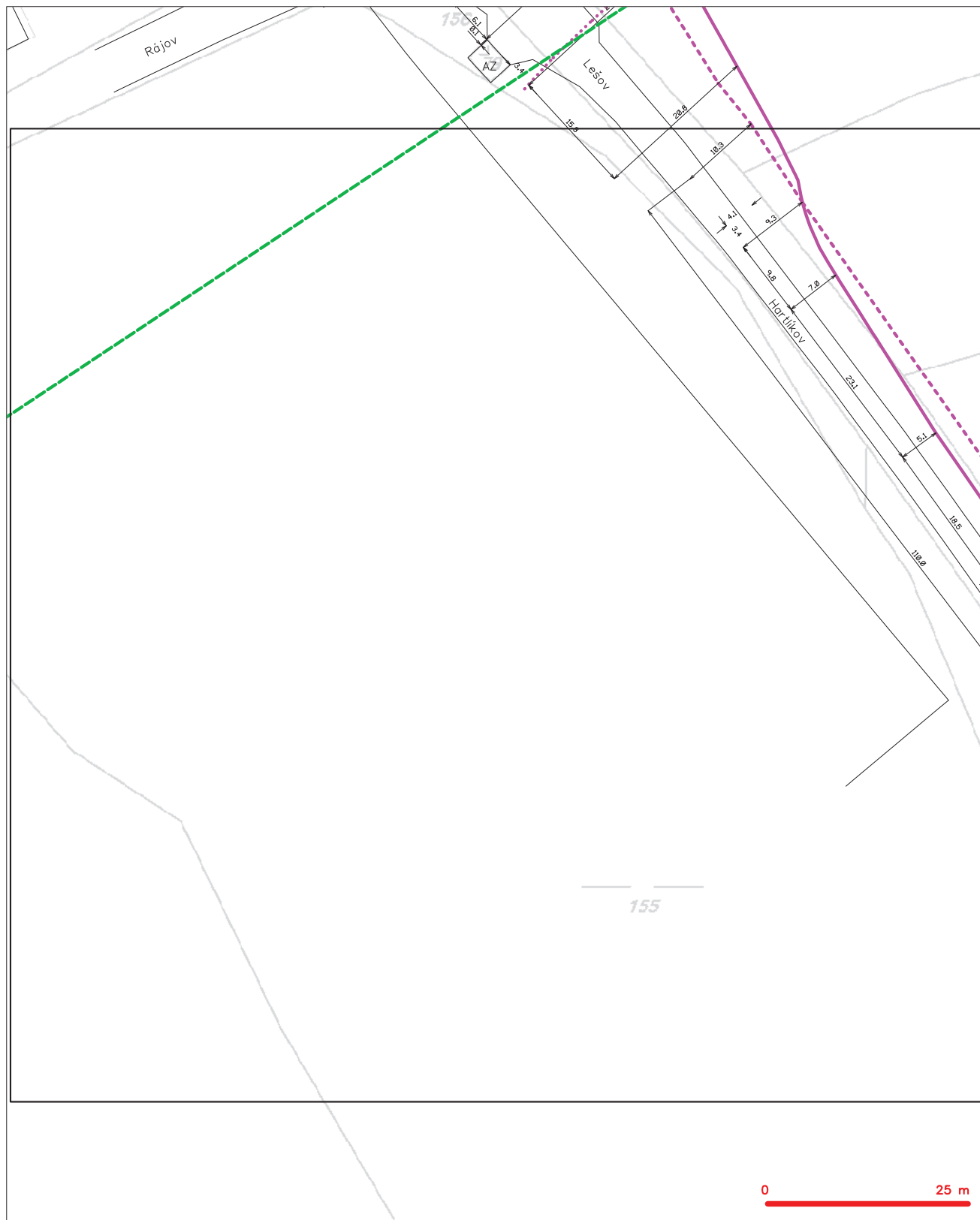
SITUAČNÍ VÝKRES - POLYGON 1, list kladu P1-2




LEGENDA

- |   |  |   |  |
|---|--|---|--|
| — | hranice zájmového území k vyjádření              | — | nezaměřený příbeh optického kabelu, NEPE trubky  |
| — | NV přípojka, území s NV přípojkou CETIN          | — | nezaměřený příbeh optického a metalického kabelu |
| — | zaměřený příbeh metalického kabelu               | — | radové síť, ochranné pásmo radové sítě           |
| — | zaměřený příbeh optického kabelu, NEPE trubky    | — | radové síť, ochranné pásmo radové sítě           |
| — | nezaměřený příbeh optického a metalického kabelu | — | radové síť, ochranné pásmo radové sítě           |
| — | nezaměřený příbeh metalického kabelu             | — | radové síť, ochranné pásmo radové sítě           |
| — | radové síť cizí                                  | — | radové síť, ochranné pásmo radové sítě           |
| — | radové síť cizí                                  | — | radové síť, ochranné pásmo radové sítě           |
| — | radové síť cizí                                  | — | radové síť, ochranné pásmo radové sítě           |
| — | radové síť cizí                                  | — | radové síť, ochranné pásmo radové sítě           |

SITUAČNÍ VÝKRES - POLYGON 1, list kladu P1-3



## LEGENDA

- |   |   |   |   |
|---|---|---|---|
|  | hranice zřizovatelné území k vyjádření        |  | nezaměřený průběh optického kabelu, HDPE trubky |
|  | NN přípojka, území s NN přípojkou CETIN       |  | nebo souběh optického a metalického kabelu      |
|  | zaměřený průběh metalického kabelu            |  | radioré síť, ochranné pásmo radioré síť         |
|  | zaměřený průběh optického kabelu, HDPE trubky |  | podzemní síť                                    |
|  | nebo souběh optického a metalického kabelu    |  | neprorazovací síť                               |
|  | nezaměřený průběh metalického kabelu          |  | koléktor, kabelovod                             |
|  | podzemní síť cizí                             |  | podzemní síť cizí                               |
|  | podzemní síť cizí                             |  | síť s NN  |



Projekční kancelář PRIS spol. s r.o.  
Osová 20, 625 00 Brno

Došlo: 15.02.2018  
Č.j.: 0263/2018  
Číslo zakázky: 17190  
Vyřizuje: Holá Sandra

E.ON Servisní, s.r.o., F. A. Gerstnera 2151/6, 370 01 České Budějovice

Projekční kancelář PRIS spol. s r.o.  
Sandra Holá  
Osová 717/20  
62500 Brno

**E.ON Servisní, s.r.o.**

RCDS Tábor  
Budějovická 107  
390 02 Tábor  
www.eon-distribuce.cz

Miloš Dvořák  
T +420-56531-4450  
milos.dvorak@eon.cz

Naše značka  
M18416-16231612

Tábor, 12.02.2018

**Vyjádření o existenci zařízení distribuční soustavy (elektrická síť)  
ve vlastnictví E.ON Distribuce, a.s. a udělení souhlasu se stavbou  
a činností v ochranném pásmu**

Investor stavby: Kraj Vysočina  
Název stavby: III/11244 Radňov, statické zajištění silnice, PD  
Místo stavby: KÚ Radňov u Rynárce (738158), žadatelem  
vyznačené zájmové území

Toto vyjádření slouží pro informaci o stávajícím elektrickém zařízení  
distribuční soustavy vlastněném a provozovaném společností E.ON  
Distribuce, a.s. a je vyjádřením pro územní a stavební řízení.

V zájmovém území výše uvedené stavby se nachází:

Nadzemní vedení VN  
Podzemní vedení NN

**Udělujeme souhlas se stavbou a činností v ochranném pásmu** zařízení  
distribuční soustavy ve smyslu § 46 odst. 11 zákona č. 458/2000 Sb., o  
podmínkách podnikání a výkonu státní správy v energetických odvětvích,  
v platném znění, při splnění následujících podmínek.

Při provádění zemních nebo jiných prací, které mohou ohrozit předmětné  
distribuční a sdělovací zařízení, jste povinni dle zákona č. 309/2006 Sb.,  
a nařízení vlády č. 591/2006 Sb., učinit veškerá opatření, aby nedošlo  
ke škodám na výše uvedeném zařízení, na majetku nebo na zdraví osob  
elektrickým proudem, zejména tím, že zajistíte:

1. V ochranných pásmech (dále jen OP) zařízení distribuční soustavy  
budou při realizaci uděleného souhlasu dodrženy podmínky dle § 46  
odst. 8 zákona č. 458/2000 Sb., v platném znění, kde se konstatuje, že  
v OP těchto zařízení je zakázáno pod písmeny:

Sídlo společnosti:  
F.A. Gerstnera 2151/6  
České Budějovice 7  
370 01 České Budějovice  
Společnost je zapsána  
v Obchodním rejstříku  
vedeném Krajským soudem  
v Českých Budějovicích,  
oddíl C., vložka 8464  
IČ: 251 86 213  
DIČ: CZ25186213

Číslo žádosti: 16231612



- c) provádět činnosti, které by mohly ohrozit spolehlivost a bezpečnost provozu těchto zařízení nebo ohrozit život, zdraví či majetek osob
- d) provádět činnosti, které by znemožňovaly nebo podstatně znesnadňovaly přístup k těmto zařízením.
2. Zakreslení trasy nadzemního i podzemního vedení vyskytujícího se v zájmovém území do všech vyhotovení prováděcí dokumentace a jeho vyznačení dobře viditelným způsobem přímo v terénu. Jedná se zejména o místa křížení či souběhu trasy vedení s trasou pohybu mechanizace, s trasou vedení výkopů a podobně tak, aby pracující na staveništi byli o hranicích OP trvale informováni.
  3. Objednání přesného vytýčení distribuční sítě (trasy kabelu) v terénu a to nejméně 14 dnů před zahájením prací v blízkosti podzemního kabelového vedení. V případě, že nebude možné trasu kabelu bezpečně určit pomocí vytyčovacího zařízení, je investor zemních prací povinen pro jednoznačné stanovení jeho polohy provést na určených místech a v nezbytném rozsahu ruční odkrytí kabelu podle pokynů zaměstnanců E.ON Česká republika, s.r.o. (dále jen ECZR). **Vytýčení kabelů VN, NN zajistí Jaromír Kubů,** tel.: 56531-4420, email: jaromir.kubu@eon.cz.
  4. Provádění zemních prací v OP kabelového vedení výhradně klasickým ručním náradím bez použití jakýchkoli mechanismů s nejvyšší opatrností, nebude-li provozovatelem zařízení stanoveno jinak.
  5. Vhodné zabezpečení obnaženého kabelu (podložení, vyvěšení, ...) tak, aby nedošlo k jeho poškození poruchou nebo nepovolanou osobou. Označení výstražnými tabulkami bude provedeno podle pokynů pracovníka ECZR. Další podmínky pro zabezpečení našeho zařízení si vyhrajujeme při vytýčení nebo po jeho odkrytí.
  6. Vyřešení způsobu provedení souběhů a křížení výše zmíněné akce s distribučním zařízením bude odpovídat příslušným ČSN normám.
  7. Přizvání zástupce ECZR ke kontrole křížovatek a souběhů před záhozem výkopu. O kontrole bude proveden zápis do montážního nebo stavebního deníku. Při nedodržení této podmínky, budou poruchy vzniklé na zařízení odstraňovány na náklady investora stavby.
  8. Po dokončení musí stavba z pohledu ochrany před provozními a poruchovými vlivy distribuční soustavy odpovídat příslušným normám, zejména PNE 33 3301, PNE 33 3302, PNE 34 1050, ČSN EN 50 341-1, PNE 33 0000-1, ČSN EN 50 522, ČSN EN 61 936-1.
  9. Po dokončení stavby připomínáme, že v OP distribučního zařízení je dále zakázáno:
    - a) zřizovat bez souhlasu vlastníka těchto zařízení stavby či umisťovat konstrukce a jiná podobná zařízení, jakož i uskladňovat hořlavé a výbušné látky



- b) provádět bez souhlasu jeho vlastníka zemní práce
  - c) u nadzemního vedení nechávat růst porosty nad výšku 3 m
  - d) u podzemního vedení vysazovat trvalé porosty a přejíždět vedení mechanizmy o celkové hmotnosti nad 6t.
10. Veškerá stavební činnost v OP distribučního a sdělovacího zařízení bude před jejím zahájením konzultována s příslušným správcem zařízení (kontakty na správce zařízení jsou uvedeny v závěru tohoto vyjádření), který stanoví bezpečnostní opatření pro práce v OP příslušného rozvodného zařízení dle platné ČSN EN 50 110-1.
  11. Veškeré práce s mechanizací, jejichž části se za provozu mohou přiblížit k vodičům v OP nadzemního vedení VN a výkopové práce v OP podzemního vedení VN, je nutno provádět za beznapětového stavu vedení a vypnutí požadujeme objednat nejméně 25 kalendářních dnů předem. Práce s mechanizací v OP vedení VVN je nutno provádět za beznapětového stavu vedení a vypnutí požadujeme objednat nejpozději do 10. dne předchozího měsíce.
  12. Uhrazení veškerých nákladů na práce vyvolané stavbou (hradí investor stavby), není-li písemnou dohodou stanoveno jinak.
  13. Neporušení stability podpěrných bodů nadzemního vedení a nenarušení podzemní uzemňovací soustavy.
  14. Ohlášení jakéhokoliv poškození distribučního a sdělovacího zařízení na telefonním čísle Poruchové služby **800 22 55 77**.

#### **Kontakty správců zařízení:**

VN+NN

Regionální správa, Ing. David Hodač,  
tel.: 56531-4413, email: david.hodac@eon.cz

#### **Vyjádření má platnost 12 měsíců tj. do 12.02.2019.**

Upozorňujeme Vás na možnou polohovou odchylku vedení v přiložené situaci s informativním zákresem sítí

Do přiložené a námi orazítované situace jsme **informativně** zakreslili:

- červeně plně podzemní vedení VN
- červeně čárkovaně nadzemní vedení VN
- zeleně plně podzemní vedení NN
- zeleně čárkovaně nadzemní vedení NN
- fialově plně zrušené podzemní vedení

**Při vytýčení trasy zařízení i ke kontrole před záhozem a ke všem dalším souvisejícím jednáním předložte, prosím, toto vyjádření.**

**V případě nedodržení vzdáleností a podmínek dle norem a platných právních předpisů, nesouhlasíme po ukončení stavby s její kolaudací.**

Vyjádření nenahrazuje a neuvádí připojovací podmínky. V případě, že požadujete připojení nového odběrného místa, můžete podat žádost elektronicky na [www.eon-distribuce.cz](http://www.eon-distribuce.cz).

S přátelským pozdravem

E.ON Servisní, s.r.o.

**E.ON Servisní, s.r.o.**  
F. A. Gerstnera 2151/6  
České Budějovice 7  
370 01 České Budějovice  
IČ: 25186213, DIČ: C725186213

49

Příloha: Orazítkováná situace s informativním zákresem sítí

---

Následující oddíl se vyplňuje v případě žádosti o udělení souhlasu se zjednodušeným územním řízením nebo s uzavřením veřejnoprávní smlouvy

**Udělení souhlasu** (pro platnost udělení souhlasu je nutný podpis a razítko oprávněného pracovníka ECZR)

Souhlasíme – Nesouhlasíme se zjednodušeným územním řízením

Souhlasíme – Nesouhlasíme s uzavřením veřejnoprávní smlouvy

E.ON Česká republika, s.r.o.

## Informace o minimálních vzdálenostech a ochranných pásmech zařízení

### Minimální vzdálenosti platné pro nadzemní vedení NN dle PNE 333302 (výběr)

Výška nad volným terénem: holé vodiče min. 6 m, izolované min. 5,5 m

Výška nad pozemními komunikacemi - silnice: holé vodiče min. 6 m, izolované min. 5,5 m; chodníky, cyklostezky: holé vodiče min. 5 m, izolované min. 4 m

Výška nad neschůdnou částí objektu: holé vodiče min. 0,5 m, izolované min. 0,3 m

Vzdálenost od okapů: holé vodiče min. 0,2 m, izolované min. 0,1 m

Výška nad schůdnými částmi objektu: holé vodiče min. 4 m, izolované min. 3 m

Vodorovná vzdálenost od schůdných částí objektu: holé vodiče min. 2 m, izolované min. 1 m

Minimální vzdálenosti holých vodičů od oken: nad - 0,2 m, vedle - 0,5 m, pod - 1 m, před - 2 m.

### Minimální vzdálenosti platné pro nadzemní vedení VN 22kV dle ČSN EN 50423-1, PNE 333301 (výběr)

Výška nad volným terénem: holé a izolované vodiče min. 6 m, slané min. 5,6 m

Výška nad pozemními komunikacemi - dálnice: min. 7 m, silnice: holé a izolované vodiče min. 6 m, slané min. 5,6 m; chodníky, cyklostezky: holé vodiče min. 6 m, izolované min. 5,6 m, slané min. 5 m

Ostatní vzdálenosti jsou uvedeny v PNE 333301.

### Minimální vzdálenosti platné pro nadzemní vedení VVN 110 kV dle ČSN EN 50341-1

Výška nad volným terénem: holé vodiče min. 7 m.

Výška nad komunikacemi a zemědělskými plochami: holé vodiče min. 7 m,

Výška nad silnicí: min. 7 m.

### Ochranná pásma dle zákona č. 458/2000 Sb., § 46

**1. Nadzemní vedení VN, VVN** - je definováno jako souvislý prostor vymezený svislými rovinami vedenými po obou stranách vedení ve vodorovné vzdálenosti, měřené kolmo na vedení, která činí od krajního vodiče vedení na obě jeho strany:

pro zařízení zrealizovaná do 31.12.1994

- u venkovního vedení s napětím nad 1 kV do 35 kV včetně - 10 m
- u venkovního vedení s napětím nad 35 kV do 110 kV včetně - 15 m

pro zařízení zrealizovaná od 1.1.1995

- u vedení s napětím nad 1 kV do 35 kV včetně pro vodiče bez izolace - 7 m, pro vodiče s izolací základní - 2 m, pro závěsná kabelová vedení - 1 m
- u venkovního vedení s napětím nad 35 kV do 110 kV včetně - 12 m

**2. kabelová vedení všech druhů napětí do 110 kV** (včetně ovládacích, signálních, sdělovacích ve správě ECR) činí OP od krajního kabelu na každou stranu 1m

**3. Elektrická stanice** - je vymezeno svislými rovinami vedenými ve vodorovné vzdálenosti

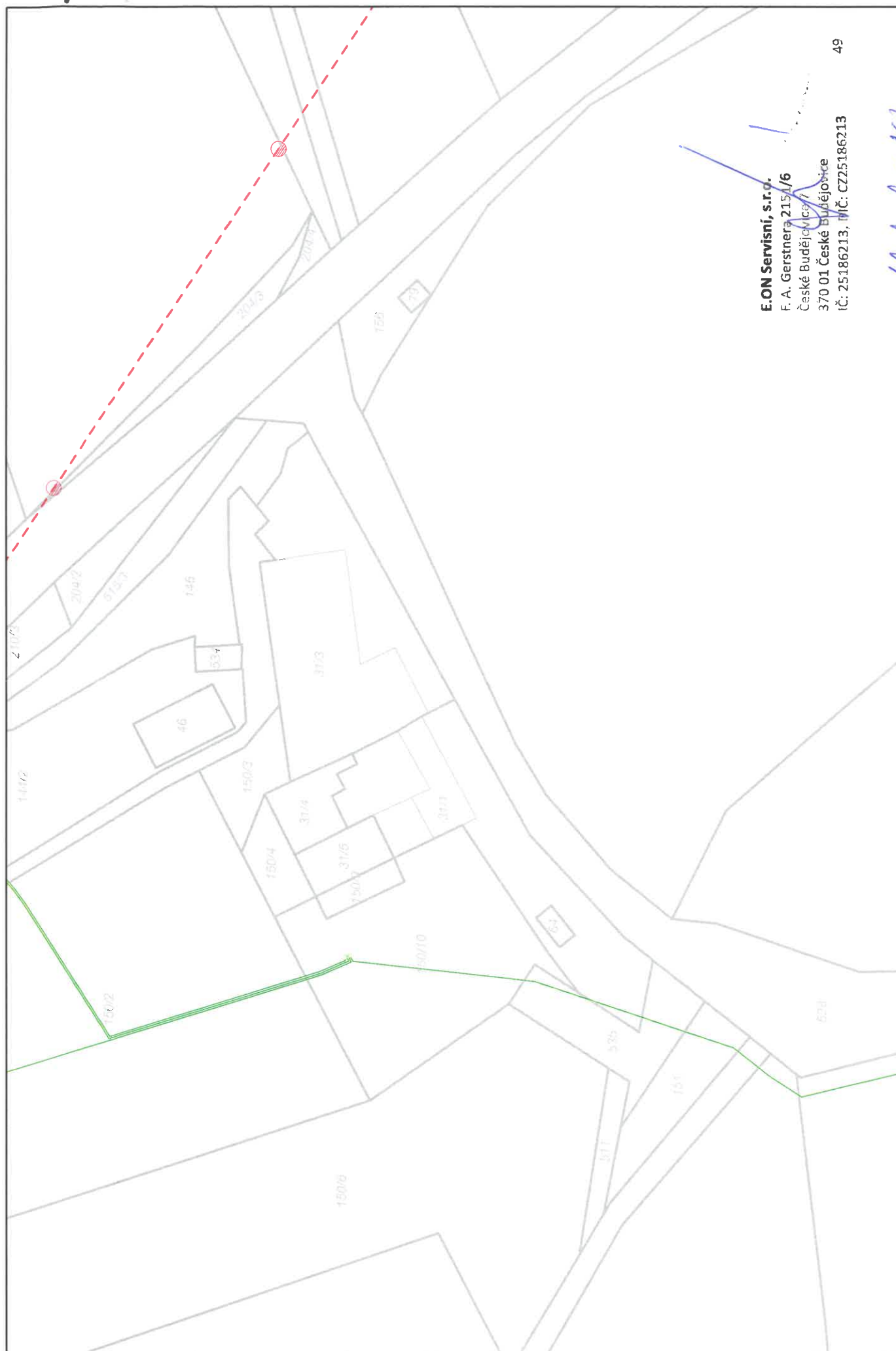
pro zařízení zrealizovaná do 31.12.1994

- u el.stanic s převodem napětí z úrovně nad 1 kV a menší než 52 kV na úroveň NN - 10 m
- u el. stanic s napětím větším než 52 kV 30 m kolmo na oplocenou nebo obezděnou hranici objektu stanice

pro zařízení zrealizovaná od 1.1.1995

- u venkovní stožárové el.stanice s převodem napětí z úrovně nad 1 kV a menší než 52 kV na úroveň NN - 7 m
- u kompaktních a zděných el. stanic s převodem napětí z úrovně nad 1 kV a menší než 52 kV na úroveň NN - 2 m a u vestavěných el. stanic - 1 m od obestavění
- u venkovních elektrických stanic a dále stanic s napětím větším než 52 kV v budovách 20 m od oplocení nebo od vnějšího líce obvodového zdiva

**Další podmínky pro provádění činností a prací v OP kabelů** jsou stanoveny ve vyjádření vystaveném ECR, případně při vytýčení.



**E.ON Servisní, s.r.o.**

F. A. Gerstner 2151/6

České Budějovice 7

370 01 České Budějovice

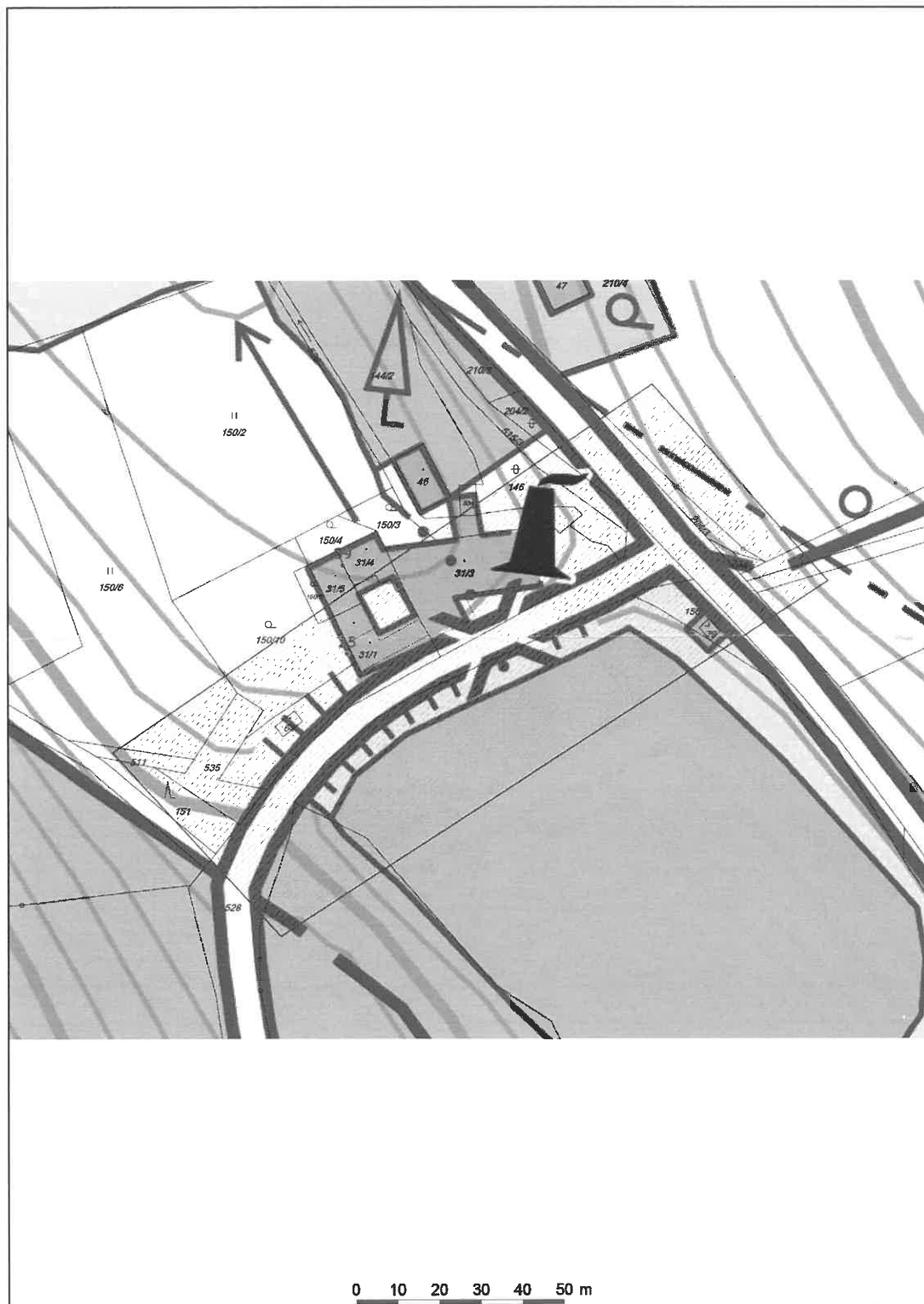
IČ: 25186213, MČ: CZ25186213

49

12.10.18 S

## Specifikace zájmového území žádosti

Dotčená KÚ: Radňov u Rynárce (738158)





E.ON Servisní, s.r.o., F. A. Gerstnera 2151/6, 370 01 České Budějovice

Projekční kancelář PRIS spol. s r.o.  
Sandra Holá  
Osová 717/20  
62500 Brno

Tábor 07.02.2018

**E.ON Servisní, s.r.o.**  
RCDS Tábor  
Budějovická 107  
390 02 Tábor  
www.eon-distribuce.cz

Miloš Dvořák  
T +420-56531-4450  
milos.dvorak@eon.cz

Naše značka  
M18416-16231612

**Vyjádření o existenci zařízení distribuční soustavy (plyn) ve vlastnictví  
E.ON Distribuce, a.s.**

Investor stavby: Kraj Vysočina  
Název stavby: III/11244 Radňov, statické zajištění silnice, PD  
Místo stavby: KÚ Radňov u Rynárce (738158), žadatelem  
vyznačené zájmové území

Toto vyjádření slouží pro informaci o stávajícím zařízení distribuční soustavy plynu vlastněném a provozovaném společností E.ON Distribuce, a.s. a je vyjádřením pro územní a stavební řízení.

**V zájmovém území se nenachází žádné plynárenské zařízení ve  
vlastnictví E.ON Distribuce, a.s.**

**Vyjádření má platnost 12 měsíců do 07.02.2019.**

S přátelským pozdravem

E.ON Servisní, s.r.o.

**E.ON Servisní, s.r.o.**  
F. A. Gerstnera 2151/6  
370 01 České Budějovice  
IČ: 25186213, DIČ: CZ25186213

059

Příloha: Orazítkovaná situace s informativním zákresem sítí

Sídlo společnosti:  
F.A. Gerstnera 2151/6  
370 01 České Budějovice  
Společnost je zapsána  
v Obchodním rejstříku  
vedeném Krajským soudem  
v Českých Budějovicích,  
oddíl C., vložka 15066  
IČ: 257 33 591  
DIČ: CZ25733591

## Informativní zákres sítí **plynu** k žádosti 0016231612



Datum 07.02.2018

**E.ON Servisní, s.r.o.**  
F. A. Gerstnera 2151/6  
370 01 České Budějovice  
IČ: 25186213, DIČ: CZ25186213

**059**





Vyřizuje: Dundáček Petr

E-mail: petr.dundacek@t-mobile.cz

Projekční kancelář PRIS  
spol. s r.o.  
Sandra Holá  
Osová 20  
625 00 Brno

Naše značka: **E05249/18**

V Praze dne: **7.2.2018**

**Vyjádření a stanovení podmínek pro udělení souhlasu s umístěním stavby v ochranném pásmu sítě technické infrastruktury ( TI ) společnosti T-Mobile Czech Republic a.s.**

Vydané podle § 101 ZÁKONA Č. 127/2005 Sb., o elektronických komunikacích a o změně některých souvisejících zákonů ( zákon o elektronických komunikacích – dále jen ZEK ), ve znění pozdějších předpisů a §161 zákona č. 183/2006 Sb., o územním plánování a stavebním řádu ( stavební zákon) či dle dalších příslušných právních předpisů

**Věc: III/11244 Radňov, statické zajištění silnice, PD**

Stupeň: Jiný důvod

Na základě předložených projektových podkladů dáváme **souhlasné stanovisko k vydání Územního souhlasu / rozhodnutí (Stavebního povolení) a následně souhlas s realizací stavby.**

Dle předložených dokladů nedojde ke kolizi s technickou infrastrukturou společnosti **T-Mobile Czech Republic a.s.**

Toto stanovisko má platnost 1 rok.

Vydané stanovisko nelze prodloužit. Po uplynutí platnosti zadejte žádost o nové stanovisko.

**T-Mobile**  
T-Mobile Czech Republic a.s.  
Tomášova 2144/1  
148 00 Praha 4  
IČ 649 49 681, DIČ CZ64949681

Ochrana sítí  
Technologický úsek



Příloha č. 1

## Rekapitulace žádosti o vyjádření k existenci sítě elektronických komunikací

Číslo žádosti: **E05249/18**  
Název stavby /akce: **III/11244 Radňov, statické zajištění silnice, PD**  
Datum podání žádosti: **7.2.2018**  
Důvod žádosti: **Jiný důvod**  
Popis jiného důvodu žádosti: **Existence sítí**  
Poznámka:

## Žadatel

Firma / organizace: **Projekční kancelář PRIS spol. s r.o.**  
IČ: **46974806**  
DIČ: **CZ46974806**  
Kontaktní osoba: **Sandra Holá**  
Adresa: **Osová 20**  
Město / obec: **Brno**  
PSČ: **625 00**  
Stát:  
E-mail: **sandra.hola@pris.cz**  
Telefonní číslo: **547214461**

## Stavebník

Firma / organizace: **Kraj Vysočina**  
Kontaktní osoba: **Matulová Hana, Ing.**  
Adresa: **Žižkova 57**  
Město / obec: **Jihlava**  
PSČ: **587 33**  
Stát:  
E-mail: **matulova.h@kr-vysocina.cz**  
Telefonní číslo: **564 602 219**

## Stavba

Výška nad terénem (metry): **0 m**  
Projektant:  
Druh stavby: **Infrastruktura**  
Hodnota projektu: **2 mil. Kč**  
Měsíc zahájení stavby: **07/2018**  
Měsíc ukončení stavby: **11/2018**

## Odeslání stanoviska

E-mail: **sandra.hola@pris.cz**

Příloha č. 2

**Situační plán**

Zájmová oblast (zájmové oblasti) zadaná žadatelem



Geometrie zájmové oblasti (zájmových oblastí) žádosti ve formátu WKT a souřadnicovém systému S-JTSK. Zkopírováním textu lze geometrii zobrazit v jakémkoli softwaru podporujícím formát WKT.

GEOMETRYCOLLECTION(POLYGON((-691677.069091667 -1128756.01940526,-691545.460585178 -1128672.5869718,-691507.709074573 -1128712.56945837,-691634.607015181 -1128794.44393003,-691677.069091667 -1128756.01940526)))



**Projekční kancelář PRIS spol. s r.o.**  
**Sandra Holá**  
**Osová 717/20**  
**625 00 Brno - Starý Lískovec**

V Praze, 7.2.2018

Naše zn.: **180207-130969983**

Věc: vyjádření k žádosti k akci **"III/11244 Radňov, statické zajištění silnice, PD"**

Sdělujeme Vám, že společnost Vodafone Czech Republic a.s., se sídlem Praha 5, náměstí Junkových 2, IČ: 25788001, zapsaná dne 13.8. 1999 v obchodním rejstříku vedeném Městským soudem v Praze pod spisovou značkou B.6064 na základě předložené dokumentace ze dne **7.2.2018**

**souhlasí s realizací projektu.**

Ve vámi zadaném zájmovém území a v uvedené výšce (výška stavby: 0 m, výška jeřábu: 0 m) se nenachází žádné podzemní ani nadzemní vedení naší společnosti.

Platnost vyjádření je **1 rok** od data vydání.

S pozdravem

v.z. Ing. Ivana Glosová  
Vodafone Czech Republic a.s.  
Technická 23  
616 00 Brno

Tel.: 608 014 915  
E-mail: east@vodafone.cz

  
**Vodafone Czech Republic a.s.**  
náměstí Junkových 2, 155 00 Praha 5  
IČO: 25788001, DIČ: CZ25788001  
tel.: 776 971 111, fax: 776 971 927  
-60-

**Seznam příloh/přiložených souborů:**

Zadost\_180207-130969983.pdf



**UPC Česká republika, s.r.o.**

*zastoupena společností*

**InfoTel, spol. s r.o.**

Závišova 5, 140 00 Praha 4, Česká republika

Novolišeňská 2678/18, 628 00 Brno-Líšeň

IČ: 00562262

IČ: 46981071

T +420 261 107 111 F +420 261 107 100

T +420 544 422 111 F +420 544 422 155

**Projekční kancelář PRIS spol. s r.o.**

**Sandra Holá**

**Osová 717/20**

**625 00 Brno**

**VYJÁDRĚNÍ O EXISTENCI VEDENÍ VEŘEJNÉ KOMUNIKAČNÍ SÍTĚ (VVKŠ)  
A VŠEOBECNÉ PODMÍNKY OCHRANY VEDENÍ VEŘEJNÉ KOMUNIKAČNÍ SÍTĚ  
SPOLEČNOSTI UPC Česká republika, s.r.o.**

vydané podle § 101 zákona č. 127/2005 Sb., o elektronických komunikacích a o změně některých souvisejících zákonů (zákon o elektronických komunikacích), ve znění pozdějších předpisů a § 161 zákona 183/2006 Sb., o územním plánování a stavebním řádu (stavební zákon).

Číslo žádosti: **E002441/18**  
Název akce/stavby: **III/11244 Radňov, statické zajištění silnice, PD**  
Vyřizuje: **Čípek Miloslav / +420 606 776 019**  
Naše značka:  
Datum: **7.2.2018**  
Umístěno:  
Katastrální území: **Radňov u Rynárce (738158)**  
Číslo parcely:  
Důvod vydání vyjádření: **Jiný důvod**  
Popis důvodu žádosti: **Existence sítě**  
Žádost o souhlas se zjednodušeným územním řízením: **Ne**  
Žádost o souhlas s veřejnoprávní smlouvou: **Ne**

Společnost InfoTel, spol. s r.o. (dále jen *InfoTel*) zplnomocněna od 1.3.2017 k zastupování společnosti UPC Česká republika, s.r.o. jako vlastníka sítě elektronických komunikací ve správních, stavebně – správních, povolovacích a jiných řízeních na základě Vaší žádosti o vyjádření o existenci sítě po určení a vyznačení zájmového území – předložení projektové dokumentace a na základě stanovení důvodu pro vydání vyjádření vydává **následující vyjádření**:

Dle Vámi předložené dokumentace se v prostoru stavby nenacházejí žádná VVKŠ, která by byla v našem vlastnictví.

**Se stavbou souhlasíme**

Toto vyjádření se vztahuje k aktuálnímu stavu neexistence VVKŠ ve staveništi předmětné stavby a ke dni zahájení stavby je nutno existenci VVKŠ znovu ověřit.

Toto vyjádření platí 1 rok od data vystavení a pro zájmové území, které je přílohou vyjádření.

**Vyjádření vydala společnost InfoTel dne: 7.2.2018**

InfoTel, spol. s r.o.  
Novolišeňská 18, 628 00 Brno  
IČ: CZ46981071

**Miloslav Čípek**

**Zájmová oblast (zájmové oblasti) zadaná žadatelem:**



Map data © OpenStreetMap contributors, CC BY-SA

**Legenda:**

— Kabelové trasy      □ Umístění technologie

Geometrie zájmové oblasti (zájmových oblastí) žádosti ve formátu WKT a souřadnicovém systému S-JTSK. Zkopírováním textu lze geometrii zobrazit v jakémkoli softwaru podporujícím formát WKT.

GEOMETRY COLLECTION(POLYGON((-691549.743693491 -1128678.39512606,-691674.803833532 -1128756.58530842,-691636.544740645 -1128795.65471052,-691513.849654946 -1128714.42522643,-691549.743693491 -1128678.39512606)))

Projekční kancelář PRIS spol. s r.o.  
Ing. Sandra Holá  
Osová 717/20  
625 00 Brno

---

Číslo jednací 1201802385

Datum 7.2.2018

Vyřizuje Jiří Cipín

telefon +420 972 544 417

e-mail Jiri.Cipin@cdt.cz

---

Věc: **Souhrnné stanovisko k existenci komunikačního vedení a zařízení ve správě ČD - Telematika a.s. k předprojektové přípravě, studii.**

Název stavby: **III/11244 Radňov, statické zajištění silnice, PD**

Při realizaci výše uvedené stavby **NEDOJDE** ke styku se sítí elektronických komunikací, která je chráněna ochranným pásmem dle §102 zák. č. 127/2005 Sb., o elektronických komunikacích.

Toto vyjádření platí pouze pro dokumentaci ověřenou společností ČD - Telematika a.s. a pro rozsah prací na ní vyznačených.

Vyjádření je platné pouze pro zájmové území vyznačené žadatelem včetně důvodu stanoveného žadatelem.

**Vyjádření pozbývá platnosti dne 7.2.2020**

ČD - Telematika a.s.  
Pernerova 2819/2a  
130 00 Praha 3









**VODAK Humpolec, s.r.o.**

Pražská 544, 396 30 Humpolec

E-mail: sekretariat@vodakhu.cz, tel. 565 533 381, fax. 565 533 307

formulář C

Projekční kancelář PRIS spol. s r.o.  
Osová 20, 625 00 Brno

Došlo: 14.2.2018

Č.j.: 0254/2018

Číslo zakázky: 17190

Vyřizuje: hg. Hols'

**VYJÁDRĚNÍ**  
**k vodohospodářským sítím a objektům**

**Jednací číslo:** C/ 85 / 18 / 899

**Adresát:**

*Evidenční číslo Žádosti o vyjádření k  
vodohospodářským sítím a objektům:  
B/ 85 / 18 / 899*

Projekční kancelář PRIS spol. s r.o.

Osová 20

B r n o

**Název akce:** Statické zajištění silnice III/11244 u Radňova

***Text vyjádření:***

V příloze zasíláme zpět situaci s informativním zákresem vodovodního řadu skupinového vodovodu Lešov-Radňov-Nemojov v oblasti vyznačeného zájmového území výše uvedené stavby na pozemku p.č. 528 v k.ú. Radňov u Rynárce.


Při realizaci stavby požadujeme vodovodní řad zabezpečit proti poškození.

Při zpracovávání projektové dokumentace požadujeme provést přesné vytýčení vodovodního řadu přímo na místě samém, což po objednání zajistí provozní středisko v Pelhřimově p. Cífká. Současně upřesní naše požadavky.

***Seznam příloh :*** situace

**Datum:** 12.2.2018

**Podpis:**



**Převzetí vyjádření dne :** 12.2.2018

**osobně (podpis):** \_\_\_\_\_

**poštou (adresa):** viz. adresát



**Zákres zájmového území**

**Dotčená k.ú.:**

KÚ: Radňov u Rynárce (738158)

**Dotčené pozemky:**

Radňov



**Ministerstvo obrany ČR**  
**Sekce nakládání s majetkem**  
**odbor ochrany územních zájmů**  
Tychonova 1, Praha 6, PSČ 160 01, datová schránka hjyaavk

---

Sp. zn.: 37533/2018-1150-OÚZ-ČB

Pardubice 9. března 2018

Projekční kancelář PRIS spol. s r.o.  
Sandra Holá  
Osová 20  
625 00 Brno

**Závazné stanovisko pro územní řízení, stavební řízení**

**III/11244 Radňov, statické zajištění silnice, PD, pozemek p.č. 528, ... v k.ú. Radňov u Rynárce**  
K čj. 0000235143

**Ministerstvo obrany ČR**, Sekce nakládání s majetkem, odbor ochrany územních zájmů, oddělení ochrany územních zájmů Pardubice, v souladu se zmocněním v § 175 odst. 1 zákona č. 183/2006 Sb., o územním plánování a stavebním řádu (stavební zákon), ve znění pozdějších předpisů (dále jen „stavební zákon“), jako věcně a místně příslušné ve smyslu zákona č. 222/1999 Sb., o zajišťování obrany České republiky, ve znění pozdějších předpisů (dále jen „zákon o zajišťování obrany ČR“), na teritoriu okresů České Budějovice, Český Krumlov, Havlíčkův Brod, Hradec Králové, Chrudim, Jablonec nad Nisou, Jičín, Jihlava, Jindřichův Hradec, Kolín, Kutná Hora, Liberec, Náchod, Pardubice, Pelhřimov, Rychnov nad Kněžnou, Semily, Svitavy, Tábor, Trutnov, Ústí nad Orlicí, Žďár nad Sázavou, a v souladu s Rozkazem ministra obrany č. 39/2011 - Zabezpečení výkonu působnosti MO ve věcech územního plánování a stavebního řádu, v platném znění, **vydává** ve smyslu § 4 odst. 2 písm. a) stavebního zákona pro potřeby vedeného řízení

**souhlasné závazné stanovisko**

**k záměru tak, jak byl doložen v písemné a grafické dokumentaci.**

Odůvodnění:

Ministerstvo obrany ČR v souladu se zmocněním v § 175 odst. 1 stavebního zákona, dle § 161 téhož zákona a zákona o zajišťování obrany ČR provedlo po obdržení vaší žádosti o vydání závazného stanoviska dotčeného orgánu vyhodnocení předloženého záměru, prověřilo evidenci technické infrastruktury v jeho vlastnictví. **Ministerstvo obrany ČR neeviduje inženýrské sítě a podzemní telekomunikační vedení, které by byly s daným stavebním záměrem v kolizi.**

Daný stavební záměr je lokalizován v územích vymezených Ministerstvem obrany ČR v souladu s § 175 stavebního zákona u stavebních úřadů. Tato vymezená území Ministerstva obrany ČR jsou shodná s údaji o území poskytovanými Ministerstvem obrany ČR pro ÚAP a jejich součástí jsou podrobné specifikace podmínek ve vymezeném území Ministerstva obrany ČR a zákonná určení.

Na základě odborného vyhodnocení stavebního záměru Ministerstvo obrany ČR konstatuje, že předložený stavební záměr není v rozporu se zájmy Ministerstva obrany ČR a nekoliduje s ochranou zájmů Ministerstva obrany ČR (viz ÚAP - jev 82a, 102a, 119).

Realizace stavebního záměru provedená v souladu s předloženou projektovou dokumentací neohrozí naplnění veřejného zájmu na zajištění obrany a bezpečnosti státu.

**Toto závazné stanovisko Ministerstva obrany ČR je platné 2 roky a musí být vyžádáno znovu, nebude-li během této doby stavba zahájena nebo dojde-li ke změnám v umístění, výšce nebo rozsahu stavby.**

Kontaktní osoba: Ing. Barbora Štroufová, tel.č. 973 321 587

Ing. Barbora Štroufová  
rada  
Oddělení ochrany územních zájmů Pardubice

V další korespondenci, týkající se výše uvedené věci, uvádějte odkaz na sp. zn.: 37533/2018-1150-OÚZ-ČB tohoto závazného stanoviska Ministerstva obrany ČR.

Adresa pro doručování:  
Ministerstvo obrany ČR,  
Sekce nakládání s majetkem,  
odbor ochrany územních zájmů,  
oddělení ochrany územních zájmů Pardubice  
Teplého 1899, 530 02 Pardubice  
IČO: 60162694





# Město Pelhřimov

## Odbor hospodářský

Ing. Sandra Holá  
Projekční kancelář PRIS spol. s r.o.  
Osová 20  
625 00 Brno

VÁŠ DOPIS ZNAČKY / ZE DNE

ČÍSLO JEDNACÍ

POČET LISTŮ / PŘÍLOH

VYŘIZUJE

PELHŘIMOV

JID:  
10494/2018/MUPE

1/0

T. Štefánek, tel. 565 351 476  
[stefanek@mupe.cz](mailto:stefanek@mupe.cz)

12. února 2018

### Vyjádření k existenci inženýrských sítí (vodovod a kanalizace)

Město Pelhřimov, odbor hospodářský MěÚ, úsek technicko správní, jako vlastník veřejného vodovodu a kanalizace v místní části Radňov **Vám oznamuje**, že k předložené PD – na akci „III/11244 Radňov, statické zajištění silnice, PD“ **má připomínky**.

Veřejný vodovod se v zájmovém území **nachází**.

Veřejná jednotná kanalizace se v zájmovém území **nenachází**.

Přesný zakres veřejných vodovodních a kanalizačních řadů v našem majetku Vám zajistí provozovatel vodovodů a kanalizací v Pelhřimově VODAK Humpolec s.r.o., Pražská 544, Humpolec.

Před zahájením stavebních prací **je nutné** provést přesné vytyčení vodovodních a kanalizačních řadů včetně přípojek na místě samém. Po předložení objednávky zajistí provozovatel vodovodů a kanalizací Vodak Humpolec s.r.o. – provozní středisko Pelhřimov (p. Cífká), který upřesní naše požadavky.

S pozdravem

MĚSTO PELHŘIMOV  
HOSPODÁŘSKÝ ODBOR  
ÚSEK TECHNICKO SPRÁVNÍ

Tomáš Štefánek  
odbor hospodářský  
MěÚ Pelhřimov

Na vědomí: VODAK Humpolec s.r.o., provoz. stf. Pelhřimov, Křemešnická 1815, 393 01 Pelhřimov

Podatelna: Pražská 2460, 393 01 Pelhřimov, tel: 565 351 484, e-mail: [hospodarsky@mupe.cz](mailto:hospodarsky@mupe.cz), [www.mupe.cz](http://www.mupe.cz)



## TECHNICKÉ SLUŽBY města PELHŘIMOVA

Příspěvková organizace IČO 49056689  
Myslotínská ulice 1740, 393 88 Pelhřimov

Projekční kancelář PRIS spol. s r.o.  
Ing. Sandra Holá  
Osová 20  
625 00 Brno

Vyřizuje:  
Zmeškal Pavel  
774142018

Datum:  
12.2.2018

### Vyjádření k existenci kabelového vedení veřejného osvětlení

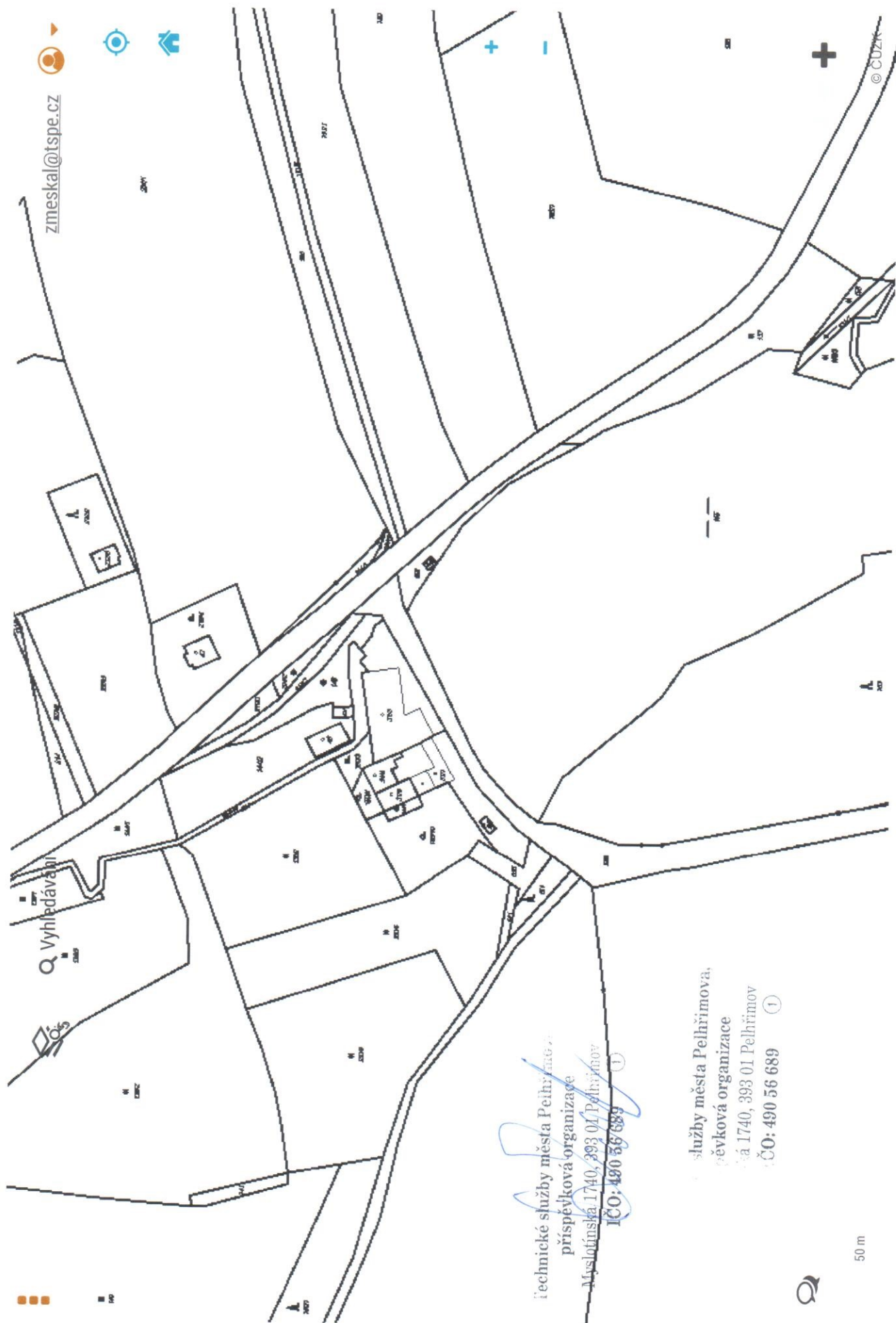
Název stavby: III/11244 Radňov, statické zajištění silnice  
Místo stavby: k.ú. Radňov

Ve vyznačeném zájmovém území této stavby se nenachází zemní kabelové vedení VO v naší správě.  
Platnost tohoto vyjádření končí rok po jeho vystavení!

Za TSMP:

Pavel Zmeškal  
vedoucí technik údržby

Technické služby města Pelhřimova,  
příspěvková organizace  
Myslotínská 1740, 393 01 Pelhřimov  
IČO: 490 56 689 ①



KRAJSKÝ ÚŘAD KRAJE VYSOČINA  
Odbor životního prostředí a zemědělství  
Žižkova 57, 587 33 Jihlava, Česká republika  
tel.: 564 602 111, e-mail: posta@kr-vysocina.cz

Projekční kancelář PRIS spol. s r.o.  
Osová 717/20  
625 00 BRNO

(obdrží prostřednictvím datové schránky)

Váš dopis značky/ze dne  
D/S-0974/2018-Krch

Číslo jednací  
KUJI 34886/2018  
OZPZ 161/2018

Vyřizuje/telefon  
Michal Fryš/564602504

V Jihlavě dne  
24. 5. 2018

### III-11244 Radňov statické zajištění silnice

#### Vyjádření dle zákona č. 100/2001 Sb.

Krajský úřad Kraje Vysočina, odbor životního prostředí a zemědělství obdržel dne 7. 5. 2018 vaši žádost o vyjádření k zajištění zemního tělesa hráze rybníka Podvesník, v jehož koruně je vedena silnice III/11244, jež je v nevyhovujícím stavu z hlediska zákona č. 100/2001 Sb., o posuzování vlivů na životní prostředí a o změně některých souvisejících zákonů, v účinném znění (dále jen zákona o EIA).

V předložené průvodní zprávě (část dokumentace pro stavební povolení) zpracované vámi v březnu 2018 je uvedeno, že v rámci stavby dojde k odstranění části vozovky i násypu hráze pro výstavbu nové opěrné zdi. Konstrukce zajišťovacího objektu je tvořena stěnou z vrtaných pilot, která bude v délce 24,0 m částečně pod terénem, v délce 31,57 m pak zcela pod terénem. Převázka a římsy budou provedeny technologií z monolitického betonu.

Krajský úřad Kraje Vysočina, odbor životního prostředí a zemědělství jako příslušný úřad dle § 22 zákona o EIA sděluje:

Jedná se o záměr neuvedený v příloze č. 1 zákona o EIA, který tudíž není předmětem posuzování ve smyslu § 4 zákona o EIA.

Mgr. Michal Fryš  
úředník odboru životního prostředí a zemědělství

Krajský úřad Kraje Vysočina

Žižkova 57, 587 33 Jihlava, IČO: 70890749  
ID datové schránky: ksab3eu, e-mail: posta@kr-vysocina.cz

KRAJSKÝ ÚŘAD KRAJE VYSOČINA  
Odbor životního prostředí a zemědělství  
Žižkova 57, 587 33 Jihlava, Česká republika  
tel.: 564 602 111, e-mail: posta@kr-vysocina.cz

**Projekční kancelář PRIS spol. s r.o.**  
**Osová 20**  
**625 00 Brno**

*Datová schránka*

Váš dopis značky/ze dne  
D/S- 0975/2018 – Krch  
4. 5. 2018

Číslo jednací  
KUJI 38462/2018  
OŽPZ 55/2018

Vyřizuje/telefon  
Zdeňka Brunová  
564 602 505

V Jihlavě dne  
21. 5. 2018

### **„III-11244 Radňov statické zajištění silnice“ - stanovisko Natura**

Krajský úřad Kraje Vysočina, odbor životního prostředí a zemědělství (dále též „OŽPZ KrÚ Kraje Vysočina“) jako příslušný orgán vykonávající v přenesené působnosti státní správu ochrany přírody a krajiny podle ustanovení § 77a odst. 4 písm. n) zákona ČNR č. 114/1992 Sb., o ochraně přírody a krajiny, ve znění pozdějších předpisů (dále jen „zákon o ochraně přírody“) po posouzení záměru

### **„III-11244 Radňov statické zajištění silnice“**

vydává v souladu s ustanovením § 45i odst. 1 zákona o ochraně přírody toto stanovisko:

**Záměr nemůže mít významný vliv na předmět ochrany nebo celistvost evropsky významné lokality nebo ptačí oblasti.**

### **Odůvodnění:**

OŽPZ KrÚ Kraje Vysočina obdržel dne 9. 4. 2018 žádost o stanovisko z hlediska vlivu na evropsky významné lokality a ptačí oblasti (Natura 2000). Žádost podala společnost Projekční kancelář PRIS spol s r.o., Osová 20, 625 00 Brno, která zastupuje investora záměru Kraj vysočina, Žižkova 57, 587 33 Jihlava, IČ 708 90 749. K žádosti byla přiložena projektová dokumentace zpracovaná Ing. Karlem Zifčákem v 4/2018.

Předmětem záměru je zajištění silnice III/11244 na okraji obce Radňov u Rynárce. Silnice zde prochází po hrázi rybníka Podlesník. Konstrukce zajišťovacího objektu je tvořena stěnou z vrtaných ŽB pilot ve vzdálenosti 1,5 m, které jsou vzájemně provázány ŽB převázkou, ve které se nacházejí hlavy zemních kotev. Stěna je rozdělena na dvě části. První část je v délce 24 m částečně pod terénem, druhá část má délku 31,57 m a je zcela pod terénem. Pro výstavbu zdi



bude použita technologie vrtaných pilot. Převážka a římsy budou provedeny technologií monolitického betonu.

Podkladem pro posouzení vlivu záměru na evropsky významné lokality nebo ptačí oblasti byla žádost i skutečnosti obecně známé. Za skutečnosti obecně známé považuje OŽPZ KrÚ Kraje Vysočina, mj. takové poznatky, které jsou abstrahované (zpravidla odbornou literaturou) z většího počtu obdobných případů a je tedy možné je předpokládat i u obdobného případu jedinečného. Dále má OŽPZ KrÚ Kraje Vysočina, za skutečnosti obecně známé ty, které se sice týkají jedinečného jevu, ale byly už dříve (tj. nezávisle na vedeném řízení) popsány a tento popis je veřejně přístupný. Podkladem pro posouzení vlivu záměru jsou i skutečnosti známé z úřední činnosti. Zde se jedná zejména o vymezení evropsky významných lokalit (dále také „EVL“) a ptačích oblastí (v Kraji Vysočina není žádná ptačí oblast), předměty jejich ochrany (viz např. <http://www.nature.cz/natura2000-design3/hp.php>), aktuální stav předmětu ochrany, inventarizační průzkumy pro EVL a plány péče pro zvláště chráněná území na území EVL, odborné informace o přírodních stanovištích (např. <http://www.biomonitoring.cz/stanoviste.php>), ekologii, biologii, rozšíření, ohrožení a péči o druhy (např. <http://www.biomonitoring.cz>).

Príslušný úřad vychází z úvahy, že výše uvedený záměr nebude mít vliv na životní prostředí přesahující pozemky, na kterých je záměr umístěn (záměr svými negativními vlivy nebude překračovat limitní hodnoty stanovené zvláštními právními předpisy za hranicí pozemků určených k jeho realizaci) při předpokladu zachování v žádosti uvedených parametrů a činností.

V bezprostřední blízkosti záměru se nenachází žádná EVL. Ve vzdálenosti přibližně 7,3 km od záměru se nachází evropsky významná lokalita EVL Jankovský potok CZ0613321 (severovýchodní směr od záměru), která je vyhlášena pro ochranu evropsky významného druhu vydra říční (*Lutra lutra*).

Vzdálenost EVL od daného záměru, její předmět ochrany a konkrétní výše uvedená činnost zaručují, že nemůže dojít k jejímu ovlivnění, a proto lze vyloučit negativní vliv záměru na evropsky významné lokality a ptačí oblasti (Natura 2000).

Toto stanovisko nenahrazuje stanoviska a vyjádření z hlediska druhové ochrany vydávaná podle zákona č. 114/1992 Sb., o ochraně přírody, případně dalších předpisů. Stanovisko není vydáváno ve správním řízení (§ 90 odst. 1 zákona o ochraně přírody) a nelze proti němu podat odvolání.

Mgr. Zdeňka Brunová  
Úředník odboru životního prostředí a zemědělství

## KRAJSKÁ HYGIENICKÁ STANICE KRAJE VYSOČINA SE SÍDLEM V JIHLAVĚ

Váš dopis zn.: D/S-1012/2018-Krch

Ze dne: 2018 – 05 – 10

Naše značka: KHSV/09702/2018/PE/HOK/Kri

Projekční kancelář PRIS spol. s r.o.

Osová 20

625 00 Brno

Vyřizuje: Ing Kristýna Štěpánová

Telefon: 565 301 357

E-mail: kristyna.stepanova@pe.khsjih.cz

Datum: 24. května 2018

**III-11244 Radňov statické zajištění silnice** – umístování a povolování staveb – závazné stanovisko orgánu ochrany veřejného zdraví.

Krajská hygienická stanice kraje Vysočina se sídlem v Jihlavě jako orgán ochrany veřejného zdraví, který je dotčeným věcně příslušným správním úřadem ve smyslu ustanovení § 82 odst. 2 písm. i) zákona č. 258/2000 Sb., o ochraně veřejného zdraví a o změně některých souvisejících zákonů ve znění pozdějších předpisů (dále jen „zákon o ochraně veřejného zdraví“) a místně příslušným dle § 11 odst. 1 zákona č. 500/2004 Sb., správní řád ve znění pozdějších předpisů, vydává ve výše uvedené věci, v řízení podle § 4 odst. 2 písm. a) zákona č. 183/2006 Sb., stavební zákon ve znění pozdějších předpisů toto

### **závazné stanovisko:**

Po posouzení projektové dokumentace stavby „**III-11244 Radňov statické zajištění silnice**“ s odkazem na § 30 a § 77 odst. 1 a § 82 odst. 2 písm. t) zákona č. 258/2000 Sb., o ochraně veřejného zdraví a o změně některých souvisejících zákonů, Nařízení vlády č. 272/2011 Sb., o ochraně zdraví před nepříznivými účinky hluku, ve znění pozdějších předpisů se

**souhlasí.**

### **Odůvodnění:**

Dne 11. 5. 2018 byla KHS kraje Vysočina se sídlem v Jihlavě doručena žádost společnosti PRIS spol. s r.o., Osová 20, 625 00 Brno, zastupující na základě plné moci investora Kraj Vysočina, Žižkova 57, 587 33 Jihlava, o vydání závazného stanoviska k projektové dokumentaci „**III-11244 Radňov statické zajištění silnice**“ zpracovanou v březnu 2018 projekční kanceláří PRIS spol. s r.o., Osová 20, 625 00 Brno.

Projektová dokumentace řeší statické zajištění silnice III-11244 Radňov. Stavba se nachází v úseku vymezeném provozním staničením silnice III/11244 v km 5,712 000 až km 5,809 493. Vpravo ve směru staničení silnice III/11244, pod hrází mostu, se nachází objekt pilnice (katru) bez čp. a hospodářský objekt čp. 25, vlevo rybník Podlesník. Důvodem k realizaci stavby je nevyhovující stav zemního tělesa hráze rybníka, v jehož koruně je vedena silnice III/11244. Silnice je využívána těžkou nákladní dopravou při přepravě kamene z lomu Nemojov. Technický stav budov bezprostředně pod hrází rybníka se zhoršuje, zemní těleso nepříznivě působí na jejich konstrukce pod hrází, částečně i v hrázi. Pojezd těžkých nákladních vozidel po hrázi negativně přispívá ke zhoršujícímu se stavu. Konstrukce objektu je tvořena stěnou z vrtaných ŽB pilot  $\varnothing$  630 mm po vzdálenosti 1,5 m, které jsou vzájemně provázány ŽB převázkou, ve které se nacházejí hlavy zemních kotev. Stěna je rozdělena na 2 části. První část je v délce 24,0 m částečně pod terénem. Druhá část délky 31,57 m je zcela pod terénem. Nad převázkou první části je navržena ŽB římsa, na které je osazeno ocelové zábradlí se svislou výplní. Pro výstavbu zdi bude použita technologie vrtaných pilot. Převázka a římsy budou provedeny technologií monolitického betonu. Plocha mezi opěrnou zídou a budovou pilnice bude zatravněna. Voda z povrchu komunikace bude svedena pomoci jednostranného sklonu do rybníka. Pozemní komunikace bude odvodněna podélným a příčným spádem povrchu vozovky. Hluk ze

stavební činnosti je posouzen v Průvodní zprávě kapitole 13. Vliv stavby a silničního provozu na zdraví a ŽP písm. b).

Po posouzení projektové dokumentace stavby konstatuje KHS kraje Vysočina, že uvažovaný záměr není v rozporu s požadavky zák. č. 258/2000 Sb., o ochraně veřejného zdraví ve znění pozdějších předpisů.

Ing. Kristýna Štěpánová  
vedoucí oddělení hygieny obecné a komunální v Pelhřimově

Došlo: 20.8.2018  
Č.j.: 1387/12018  
Číslo zakázky: 17190  
Vyřizuje: DOŠKALOVA



POVODÍ VLTAVY  
státní podnik  
ZÁVOD DOLNÍ VLTAVA  
GRAFICKÁ 36  
150 21 PRAHA 5

TEL.: 257 099 111  
221 401 111  
FAX: 257 31 35 22  
E-MAIL: pvl@pvl.cz  
BANKOVNÍ SPOJENÍ:  
KOMERČNÍ BANKA, a.s., PRAHA 5  
ČÍSLO ÚČTU: 31632051/0100

PRIS spol. s r.o.

Andrea Krchnáková

Osová 20

625 00 B R N O

VÁŠ DOPIS ZNAČKY/ZE DNE  
0993/2018 / 10.5.2018

NAŠE ZNAČKA  
31624/2018-242/Ma

VYŘIZUJE/LINKA  
Ing. V. Marušák / 212  
marusak@pvl.cz

DATUM  
12.6.2018

**VĚC: Radňov - statické zajištění silnice III/11244 na hrázi rybníka Podlesník -  
- stanovisko správce povodí**

Obec: Pelhřimov                      Kraj: Vysočina                      Č.h.p.: 1-09-02-0110-0-00  
K.ú.: Radňov u Rynárce              Vodoprávní úřad: Pelhřimov              ZVHM: 23-144  
Vodní útvar: DVL\_0350 Bělá od pramene po ústí do toku Želivka (Hejlovka), 65200  
Krystalinikum v povodí Sázavy

V zastoupení objednatele, kterým je Kraj Vysočina, jste nám dne 11.5.2018 předložili se žádostí o souhlas hlavní přílohy vámi vypracované DSP akce „III-11244 Radňov statické zajištění silnice“ z 03/2018, číslo zakázky 17190.

Předmětem záměru je zajištění stability tělesa silnice III/11244 vedené v daném místě po hrázi rybníka Podlesník na Nemojovském potoce v ř. km 4,66. Silnice je využívána těžkou nákladní dopravou z lomu Nemojov.

Stabilita tělesa silnice (vzdušného líce hráze) bude zajištěna stěnou z vrtaných železobetonových pilot profilu 630 mm do hloubky cca 6,0 m pod niveletu silnice. Piloty provedené v osově vzdálenosti 1,5 m budou propojeny železobetonovou převázkou s kotvami à 4,5 m délky 8,5 m do tělesa hráze. Celková délka stěny činí 55,6 m. V délce 24,0 m bude opatřena římsou se zábradlím.

Souřadnice S-JTSK stavby souhlasí s Centrální evidencí vodních toků MZe a jsou následující: Začátek zdi - X = 1 128715.67, Y = 691568.19; Konec zdi - X = 1 128740.73, Y = 691617.63.

Průtočný rybník Podlesník je v soukromém vlastnictví a Nemojovský potok IDVT 10261662 je ve správě Lesů ČR s.p., Správa toků Benešov.

Záměr se nachází ve vodním útvaru povrchových vod DVL\_0350 Bělá od pramene po ústí do toku Želivka (Hejlovka), jehož celkový stav je nevyhovující (chemický dobrý a ekologický střední) a ve vodním útvaru podzemních vod 65200 Krystalinikum v povodí Sázavy, jehož celkový stav je nevyhovující (chemický nevyhovující a kvantitativní vyhovující). Z hlediska vlivu na stav vodních útvarů, se jedná o nevýznamný záměr.



Na základě ustanovení § 54 odst. 4 zákona č. 254/2001 Sb., o vodách (vodní zákon) a vyhlášky Ministerstva zemědělství č. 432/2001 Sb., o dokladech žádosti o rozhodnutí nebo vyjádření a o náležitostech povolení, souhlasů a vyjádření vodoprávního úřadu vydává organizace Povodí Vltavy, státní podnik, jako příslušný správce povodí v dílčím povodí Dolní Vltavy k předloženému záměru následující

**s t a n o v i s k o :**

**A.** Z hlediska zájmů daných platným Národním plánem povodí Labe a Plánem dílčího povodí Dolní Vltavy (ustanovení § 24 až § 26 vodního zákona) je uvedený záměr možný, protože lze předpokládat, že záměrem nedojde ke zhoršení chemického stavu a ekologického stavu dotčeného útvaru povrchových vod a chemického stavu a kvantitativního stavu útvaru podzemních vod, a že nebude znemožněno dosažení jejich dobrého stavu. Toto hodnocení vychází z posouzení souladu daného záměru s výše uvedenými platnými dokumenty.


**B.** Z hlediska dalších zájmů daných vodním zákonem souhlasíme s uvedeným záměrem „Radňov - statické zajištění silnice III/11244 na hrázi rybníka Podlesník v k.ú. Radňov u Rynárce“ za předpokladu splnění těchto podmínek a s těmito připomínkami:

- 1) Stavbou nesmí být narušena stabilita hráze a zejména funkce spodní výpusti.
- 2) Záměr bude projednán s vlastníkem rybníka a se správcem toku.
- 3) Při realizaci stavby nesmí dojít ke znečištění podzemních a povrchových vod závadnými látkami. Na stavbě musí být prostředky pro zneškodnění případné havárie.
- 4) Odvodnění silnice bude provedeno tak, aby nedocházelo ke škodám na hrázi rybníka a přilehlých pozemcích.

Toto stanovisko správce povodí platí dva roky ode dne jeho vydání.

Předloženou dokumentaci vám v příloze vracíme.

**Povodí Vltavy,**  
státní podnik  
závod Dolní Vltava 18  
Grafická 36, 150 21 Praha 5

  
**Ing. Jan Goldbach**  
vedoucí provozního střediska  
povrchových podzemních vod

Příloha: III-11244 Radňov statické zajištění silnice – části DSP

Co: spis SP-2018/7564







LESY ČESKÉ REPUBLIKY, s. p., SPRÁVA TOKŮ - OBLAST POVODÍ VLTAVY

Tyršova 1902, 256 01 Benešov, tel. +420 956954111, fax +420 317705619, ost54@lesycr.cz, ID DS:e8jcsn

Projekční kancelář PRIS spol. s r.o.

Osová 20, 625 00 Brno

Došlo: 25.5.2018  
Č.j.: 1179/2018  
Číslo zakázky: 17190  
Vyřizuje: Luboš Hron

**PRIS spol. s r.o.**  
**Osová 20**  
**Brno**  
**625 00**  
**Česká republika**

VÁŠ DOPIS ZN. ČÍSLO JEDNACÍ  
D/S-0976/2018-Krch LCR954/001955/2018

SPISOVÁ ZNAČKA  
LCR0002860/2018

DATUM  
18.5.2018

VYŘIZUJE  
Ing. Hron

TELEFON  
606420537

GSM  
956954111

FAX  
317705619

E-MAIL  
lubos.hron@lesycr.cz

**Věc: Stanovisko správce toku k PD pro spojené územní a stavební řízení „III/11244 Radňov statické zajištění silnice“**

PD pro spojené územní a stavební řízení, zpracovaná v březnu 2018 projekční kanceláří PRIS spol. s r.o., Brno, zodpovědný projektant ing. Martin Řehulka, řeší nevyhovující stav hráze rybníka Podlesník v k.ú. Radňov u Rynárce. Konstrukce zajišťovacího objektu bude tvořena stěnou z vrtaných ŽB pilot po vzdálenosti 1,5 m vzájemně provázaných ŽB převázkou (monolitický beton). Stěna je rozdělena na dvě části v délkách 24,00 a 31,57 m. Investorem je Kraj Vysočina.

Stavba se nedotkne pozemků ve vlastnictví ČR s právem hospodařit s majetkem státu pro LČR, s.p., ani staveb vedených v HIM Lesů ČR, s.p.

V zájmovém území se nachází zatrubněný odpad od výpustného zařízení rybníka (není majetkem LČR, s.p.) na který navazuje v ř.km 4,630 přirozené koryto Nemojovského potoka (IDVT 10261662, ČHP 1-09-02-0110) v naší správě a připravovanou investicí nebude fyzicky dotčeno.

Lesy České republiky s.p., Správa toků – oblast povodí Vltavy se sídlem v Benešově, jako příslušný správce Nemojovského potoka, souhlasí s realizací výše uvedené stavby.

Při provádění stavebních prací požadujeme zabránit případnému zanesení koryta toku smyvmem nebo nahrnutím materiálu a zabránit znečištění povrchové i podzemní vody závadnými, zejména ropnými látkami. Správci toku nesmí výše uvedenou stavbou vzniknout žádné škody ani náklady a správce toku neodpovídá za případné poškození jednotlivých objektů vlivem průchodu přívalových vod při stavbě nebo po jejím dokončení. Zahájení a ukončení prací požaduje správce toku nahlásit a na případná svolaná jednání přizvat.

**Toto vyjádření platí 2 roky ode dne vydání.**

S pozdravem

Ing. Mojmíra Hilfermanová  
vedoucí Správy toků - oblast povodí Vltavy

Lesy České republiky, s.p. [02]  
se sídlem Přemyslova 1106/19, Nový Hradec Králové  
500 08 Hradec Králové  
IČ: 42196451, DIČ: CZ42196451  
oblast povodí Vltavy  
Tyršova 1902, 256 01 Benešov

Lesy České republiky, s.p., se sídlem Přemyslova 1106/19, Nový Hradec Králové, Hradec Králové, PSČ 500 08

Spisová značka AXII 540 vedená u rejstříkového soudu v Hradci Králové, IČ: 42196451, DIČ: CZ42196451

Lesy České republiky, s.p., jsou držitelem osvědčení o účasti v certifikaci lesů, loga PEFC (08-2101/0001) a certifikátu C-o-C.

Státní podnik Lesy České republiky, s.p., zachovává nulovou toleranci k jakémukoli nelegálnímu jednání a dodržuje maximální transparentnost, legitimitu a etiku. Součástí firemní kultury státního podniku Lesy České republiky, s.p., je Criminal compliance program (viz www.lesycr.cz), který stanoví zásady a pravidla jednání zaměstnanců či jiných osob jednajících za státní podnik Lesy České republiky, s.p. (dále jen „zaměstnanec“). Každý zaměstnanec má povinnost oznámit jakékoli podezřelý či nelegální jednání. V jakémkoli případě, kdy je jednání zaměstnance v rozporu s Criminal compliance programem, nelze je považovat za jednání v rámci nebo v zájmu státního podniku Lesy České republiky, s.p. Takové jednání je možné oznámit, a to i anonymně způsoby uvedenými na webových stránkách.  
www.lesycr.cz





## Městský úřad Pelhřimov Odbor životního prostředí

PRIS, projekční kancelář spol. s r.o.  
Osová 20  
625 00 Brno

*Datovou schránkou*

VÁŠ DOPIS ZNAČKY/ZE DNE

ČÍSLO JEDNACÍ

VYŘIZUJE

PELHŘIMOV

D/S-0997/2018 - Krch  
10. 5. 2018

OŽP/939/2018-2

p.Fučík, Ing.Norková  
Ing.Vrubel

12. června 2018

### **Vyjádření k projektové dokumentaci stavby „III-11244 Radňov statické zajištění silnice“ pro územní a stavební řízení.**

Záměrem investora je statické zajištění silnice III/11244 u obce Radňov, k.ú. Radňov u Rynárce. Důvodem k realizaci stavby je nevyhovující stav zemního tělesa hráze rybníka, v jehož koruně je vedena silnice III/11244. Konstrukce objektu je tvořena stěnou z vrtaných ŽB pilot  $\phi 630$  mm po vzdálenosti 1,50 m, které jsou vzájemně provázány ŽB převázkou, ve které se nacházejí hlavy zemních kotev. Stěna je rozdělena na dvě části, první část je v délce 24,0 m částečně pod terénem, druhá část má délku 31,57 m a je zcela pod terénem. Nad převázkou první části je navržena ŽB římsa, na které je osazeno ocelové zábradlí se svislou výplní. Pro výstavbu zdi bude použita technologie vrtaných pilot. Převázka a římsy budou provedeny technologií monolitického betonu. Plocha mezi opěrnou zídou a budovou pilnice bude zatravněna. Voda z povrchu komunikace bude svedena pomocí jednostranného sklonu do rybníka. Předpokládaný rok výstavby je 2019. Investorem stavby je Kraj Vysočina, Žižkova 57, 587 33 Jihlava, IČO: 70890749. PD stavby zpracovala firma PRIS, projekční kancelář spol. s r.o., Osová 20, 625 00 Brno, IČO: 46974806, zodpovědný projektant: Ing. Martin Řehulka.

**Odbor životního prostředí Městského úřadu Pelhřimov dává tato vyjádření, stanoviska a závazná stanoviska:**

#### **Stanovisko vodoprávního úřadu**

Městský úřad Pelhřimov, odbor životního prostředí, jako příslušný vodoprávní úřad sděluje, že uvedený záměr je možný. Je nezbytné, aby si stavebník před vydáním stavebního povolení a zahájením stavby zajistil u zdejšího odboru vydání souhlasu vodoprávního úřadu podle § 17 odst. 1 písm. a) vodního zákona. O vydání tohoto souhlasu požádá stavebník nebo jeho zplnomocněný zástupce, žádost musí být podána na formuláři stanoveném vyhláškou a musí obsahovat vyhláškou předepsané přílohy.

#### **Závazné stanovisko za úsek odpadového hospodářství**

Městský úřad Pelhřimov, odbor životního prostředí, jako věcně a místně příslušný orgán veřejné správy na úseku odpadového hospodářství podle § 61 odst. 1 písm. c) zákona č. 128/2000 Sb., o obcích, v platném znění, § 71 písm. k) zákona č. 185/2001 Sb., o odpadech a o změně některých dalších zákonů, v platném znění (dále jen „zákon o odpadech“) a podle § 11 odst. 1 zákona č. 500/2004 Sb., správní řád, v platném znění (dále jen „správní řád“)

## **s o u h l a s í**

podle ustanovení § 79 odst. 4 zákona o odpadech a § 149 odst. 1 správního řádu s umístěním a povolením stavby z hlediska nakládání s odpady:

**název stavby: III-11244 Radňov statické zajištění silnice“**

**katastrální území: Radňov u Rynárce**

**investor (žadatel): Kraj Vysočina**

**sídlo: Žižkova 57, 587 33 Jihlava**

**IČO: 70890749**

### **Odůvodnění:**

Dne 10. května 2018 obdržel Městský úřad Pelhřimov, odbor ŽP (dále jen „odbor ŽP MěÚ Pelhřimov“) písemnou žádost o vydání závazných stanovisek a vyjádření odboru ŽP na předmětnou stavbu, kterou podal zástupce investora PRIS, projekční kancelář spol. s r.o. Přílohou žádosti je projektová dokumentace s názvem: I/34 Vodná PHS, kterou zpracoval PRIS, projekční kancelář spol. s r.o., Osová 20, 625 00 Brno, IČO: 46974806.

Odbor ŽP MěÚ Pelhřimov jako orgán veřejné správy v oblasti odpadového hospodářství nemá k uvedené akci námitek. Předložená projektová dokumentace byla dostatečně zpracována, byly v ní uvedeny druhy odpadů zařazené podle Katalogu odpadů, jejich odhadované množství a navržen způsob využití nebo odstranění odpadů. Souhlasíme s předáním odpadů osobě oprávněné k jejich převzetí (zařízení dle § 14 odst. 1 zákona o odpadech).

Původce odpadů je povinen se vzniklými odpady nakládat v souladu se zákonem o odpadech. Odpady není možné předávat osobám, které nejsou oprávněné k jejich převzetí. Ukládání odpadů na povrchu je možné pouze za splnění legislativních podmínek, především v souladu s vyhláškou č. 294/2005 Sb., o ukládání odpadů na skládky a jejich využívání na povrchu terénu, v platném znění.

Stavba z hlediska nakládání s odpady bude realizována v souladu s předloženou projektovou dokumentací a k případným dalším změnám před jeho realizací bude vyžádáno nové závazné stanovisko.

Po prostudování předložených podkladů, došel správní orgán odpadového hospodářství k závěru, že vydání souhlasného závazného stanoviska k povolení stavby je možné bez podmínek. Toto závazné stanovisko nenahrazuje rozhodnutí a stanoviska orgánů státní správy vydávaná podle dalších zvláštních právních předpisů.

### **Poučení:**

Proti tomuto závaznému stanovisku se nelze samostatně odvolat a opravné prostředky lze proti němu uplatnit pouze v režimu § 149 správního řádu.

### **Informace za úsek ochrany ovzduší**

Záměr řešený v předložené projektové dokumentaci nevyžaduje vydání závazného stanoviska odborem životního prostředí Městského úřadu Pelhřimov z hlediska ochrany ovzduší k územnímu a stavebnímu řízení podle § 11 odst. 3 zákona č. 201/2012 Sb., o ochraně ovzduší, ve znění pozdějších předpisů (dále jen zákon o ochraně ovzduší), protože neřeší stacionární zdroj neuvedený v příloze č. 2 k zákonu o ochraně ovzduší.

### **Vyjádření za úsek ochrany přírody a krajiny**

Městský úřad Pelhřimov, odbor životního prostředí ( dále jen ŽP ) jako orgán státní správy ochrany přírody podle zákona č. 114/1992 Sb., o ochraně přírody a krajiny v platném znění, (dále jen „zákon“) vydává v souladu s ustanovením § 154 zákona č. 500/2004 Sb. (správní řád) v platném znění toto vyjádření :

S navrženou stavbou souhlasíme a v dané věci nebudeme vydávat závazné stanovisko k zásahu do VKP.

**Vyjádření za úsek státní správy lesů**

Městský úřad Pelhřimov, odbor životního prostředí jako orgán státní správy lesů podle zákona č. 289/1995 Sb., o lesích a o změně a doplnění některých zákonů, v platném znění (dále jen „lesního zákona“) vydává v souladu s ustanovením § 154 zákona č. 500/2004 Sb., správní řád, v platném znění toto vyjádření.

Vzhledem k tomu, že stavba je navržena v těsné blízkosti lesa utné před vydáním stavebního rozhodnutí požádat zdejší odbor Městského úřadu Pelhřimov o vydání souhlasu k dotčení pozemků ve vzdálenosti 50m od okraje lesa dle § 14 odst. 2 lesního zákona.

V podané žádosti je nutné specifikovat jakým způsobem dojde k dotčení lesních pozemků ve vzdálenosti do 50m od stavby, a to především v souvislosti s realizací vlastní stavby popř. jejím následným provozem.

Zemědělský půdní fond - bez připomínek.

Ing. Josef Slavětínský  
vedoucí odboru ŽP MěÚ Pelhřimov



# Městský úřad Pelhřimov

## odbor životního prostředí

Č.j.: OŽP/1598/2018-4

Spisová značka: 221.1.3

Skartační znak: A5

Pelhřimov 6.9.2018

Oprávněná úřední osoba: Ing. Igor Vrubel

Tel.: 565 351 401

E-mail: [vrubel@mupe.cz](mailto:vrubel@mupe.cz)

**Dle rozdělovníku !**

**Dotčení pozemků ve vzdálenosti do 50m od okraje lesa**

### Z Á V A Z N Ě S T A N O V I S K O

Městský úřad Pelhřimov, odbor životního prostředí, jako příslušný orgán státní správy lesů podle § 48 odst. 2 písm. c) zákona č. 289/1995 Sb., o lesích a o změně a doplnění některých zákonů, v platném znění (dále jen „lesní zákon“) a podle § 149 odst. 1 zákona č. 500/2004 Sb., správní řád, v platném znění vydává

### s o u h l a s

žadateli: Kraj Vysočina, Žižkova 57, 587 33 Jihlava zast. na základě plné moci firmou  
Projekční kancelář PRIS spol. s r.o., Osová 20, 625 00 Brno

podle § 14 odst. 2 lesního zákona

k vydání spojeného územního a stavebního rozhodnutí, kterým mají být dotčeny pozemky ve vzdálenosti do 50m od okraje lesa na lesních pozemcích p.č. 72, 78/1, 153 v k.ú. Radňov u Rynárce

pro stavbu „III – 11244 Radňov, statické zajištění silnice“ realizovanou na pozemcích p.č. KN st. 31/1, st. 31/3, 156, 528 vše v k.ú. Radňov u Rynárce.

Souhlas se vydává za těchto podmínek:

1. Souhlas je vydán výhradně k dotčení pozemků ve vzdálenosti do 50m od okraje lesa v rozsahu uvedeném v podané žádosti, která vychází z předložené projektové dokumentace.
2. Stavba se žádným způsobem nedotkne okolních lesních pozemků (ve vzdálenosti do 50m) ani porostů na nich (nedojde k pokácení stromů, odírání kmenů a kořenových náběhů, zahrnování kmenů zeminou, lámání a ořezávání větví apod.).



Odůvodnění: Odbor životního prostředí Městského úřadu Pelhřimov obdržel žádost o vydání souhlasu k dotčení pozemků určených k plnění funkcí lesa a nelesních pozemků ve vzdálenosti do 50m od okraje lesa pro stavbu „III – 11244 Radňov, statické zajištění silnice“. Žádost obsahovala všechny podklady nezbytné pro její posouzení (správní orgán si pořídil informaci o pozemku), správnímu orgánu je lokalita dobře známá ze své činnosti a proto byl, požadovaný souhlas i s omezujícími podmínkami v zájmu ochrany lesa vydán tak, jak je uvedeno ve výroku tohoto stanoviska.

Poučení: Závazné stanovisko nemá povahu samostatného správního rozhodnutí, nelze se proti němu odvolat, jeho obsah lze napadnout pouze v rámci odvolání podaného proti rozhodnutí ve věci samé (§ 149 odst. 4 správního řádu).

Ing. Igor Vrubel  
úředník odboru ŽP

**Obdrží na doručenkou :**

Projekční kancelář PRIS spol. s r.o., Osová 20, 625 00 Brno,

**Na vědomí:**

Městský úřad Pelhřimov, Odbor dopravy, Pražská 2460, 393 01 Pelhřimov



## Městský úřad Pelhřimov Odbor životního prostředí

Č.j.: OŽP/1452/2018-5  
Ukládací znak: 231.2  
Skartační znak/lhůta: A/5  
Vyřizuje: Ing. Hana Hodačová  
Telefon: 565 351 411  
E-mail: hodacova.h@mupe.cz

V Pelhřimově 16. 8. 2018

### ROZHODNUTÍ

Městský úřad Pelhřimov, odbor životního prostředí jako věcně příslušný vodoprávní úřad podle § 106 zák. č. 254/2001 Sb., o vodách a o změně některých zákonů, ve znění pozdějších předpisů (vodní zákon) a jako místně příslušný vodoprávní úřad podle § 11 zákona č. 500/2004 Sb., správní řád, ve znění pozdějších předpisů (dále jen správní řád) **vydává**

**Kraji vysočina, Žižkova 57, 587 33 Jihlava**

**souhlas vodoprávního úřadu podle § 17 odst. 1 písm. a) a c) vodního zákona** k provedení rekonstrukce stávající komunikace v k.ú. Radňov u Rynárce, č.h.p. 1-09-02-0110, Nemojovský potok, ř. km 4,630 „III-11244 Radňov statické zajištění silnice“ zpracované projekční kanceláří PRIS spol. s r.o. Brno v 3/2018.

Záměrem stavby je statické zajištění existující silnice III/11244 v km 5,712 000 až 5,809 493, která vede po hrázi rybníka Podlesník. Pozemky dotčené stavbou p.č. 528 a 155 v k.ú. Radňov u Rynárce.

Souhlas se uděluje za těchto podmínek:

1. Při provádění stavby nesmí dojít ke znečištění povrchových ani podzemních vod závadnými látkami. Na staveništi budou k dispozici prostředky pro zneškodnění případné havárie.
2. V korytě toku, na březích rybníka ani v místech, kde může dojít ke splavení, nebude zřizována jakákoliv skládka materiálu, při realizaci stavby bude zabráněno zanášení koryta toku a dna rybníka (materiál, který by se event. dostal do koryta toku nebo do zátopy rybníka, bude neprodleně odstraněn).
3. Zahájení a ukončení prací požaduje správce toku (Lesy České republiky, s.p.) nahlásit a na případná svolaná jednání přizvat.
4. Pozemky využívané k přístupu budou po ukončení stavby uvedeny do původního stavu.

5. Stavbou nesmí být narušena stabilita hráze a spodní výpusti rybníka.
6. Souhlas se uděluje do kolaudace výše uvedené stavby.

Účastníci řízení podle § 27 odst. 1 správního řádu:

- Kraj Vysočina, Žižkova 57, 587 33 Jihlava, IČO: 70890749

### **Odůvodnění**

Dne 20. 7. 2018 byla doručena k příslušnému vodoprávnímu úřadu žádost Kraje Vysočina zastoupeného na základě plné moci Projekční kancelář PRIS spol. s r.o., Osová 20, 625 00 Brno o vydání souhlasu podle § 17 vodního zákona k výše uvedené stavbě.

Důvodem k realizaci stavby je nevyhovující stav zemního tělesa hráze rybníka, v jehož koruně je vedena silnice III/11244. Silnice je využívána těžkou nákladní dopravou při přepravě kamene z lomu Nemojov.

Konstrukce objektu je tvořena stěnou z vrtaných železobetonových pilot  $\varnothing$  630mm po vzdálenosti 1,5m, které jsou vzájemně provázány železobetonovou převázkou, ve které se nacházejí hlavy zemních kotev. Stěna je rozdělena na 2 části. První část je v délce 24,0m částečně pod terénem. Druhá část o délce 31,57m je zcela pod terénem. Nad převázkou první části je navržena železobetonová římsa s ocelovým zábradlím.

Pro výstavbu zdi bude použita technologie vrtaných pilot. Převázka a římsy budou provedeny technologií monolitického betonu.

Orientační polohopisné souřadnice této stavby v systému S-JTSK: Y=691581, X=1128725

K žádosti byly předloženy tyto doklady:

- Plná moc
- Stanovisko správce povodí - Povodí Vltavy, státní podnik
- Stanovisko správce toku – Lesy České republiky, s.p.
- Průvodní zpráva

Vzhledem ke skutečnosti, že žádost poskytuje dostatečný podklad pro posouzení navrhované stavby a žádost byla doložena veškerými potřebnými doklady, rozhodl vodoprávní úřad na základě předložených podkladů tak, jak je uvedeno ve výroku rozhodnutí. Podání bylo posouzeno jako jednoduchá věc, vodoprávní úřad proto rozhodl v souladu s § 115 odst. 10 vodního zákona bezodkladně. Přípomínky z předložených podkladů, které jsou předmětem tohoto správního řízení, byly zakotveny do podmínek rozhodnutí.

### **Poučení**

Proti tomuto rozhodnutí může účastník řízení podat podle ustanovení § 83 odst. 1. správního řádu odvolání, ve kterém se uvede v jakém rozsahu se rozhodnutí napadá a dále namítaný rozpor s právními předpisy nebo nesprávnost rozhodnutí nebo řízení, jež mu předcházelo, ve lhůtě 15 dnů ode dne jeho oznámení ke Krajskému úřadu Kraje Vysočina podáním učiněným

u Městského úřadu Pelhřimov. Odvolání se podává ve dvou stejnopisech. Nepodá-li účastník potřebný počet stejnopisů, vyhotoví je na jeho náklady. Podané odvolání má v souladu s ustanovením § 85 odst. 1 správního řádu odkladný účinek. Odvolání jen proti odůvodnění rozhodnutí je nepřípustné.

Ing. Josef Slavětínský  
Vedoucí odboru ŽP MěÚ Pelhřimov

**Rozdělovník:**

**Účastníci řízení:**

**(datovou schránkou)**

Kraj Vysočina, Žižkova 57, 587 33 Jihlava zastoupen Projekční kancelář PRIS spol. s r.o., Osová 20, 625 00 Brno

Povodí Vltavy, s.p., závod Dolní Vltava, Grafická 36, 150 21 Praha 5

Lesy České republiky, s.p., Správa toků – oblast povodí Vltavy, Tyršova 1902, 256 01 Benešov

**Na vědomí:**

Kraj Vysočina, Žižkova 57, 587 33 Jihlava

MěÚ Pelhřimov, odbor dopravy

MěÚ Pelhřimov, odbor výstavby

Městský úřad Pelhřimov  
odbor výstavby

Bc. Marcela Nová  
2018.05.15 07:11:56  
Signer:  
CN=Bc. Marcela Nová  
C=CZ  
O=M sto Pelhřimov [I. 00246  
2.5.4.11=M stsk ad Pelh  
Public key:  
RSA/2048 bits

Č.j: OV/665/2018-2

Pelhřimov, dne: 15.05.2018

**Žadatel:**

Projekční kancelář PRIS spol. s r.o., Osová 717/20, 625 00 Brno

## ZÁVAZNÉ STANOVISKO

### ORGÁNU ÚZEMNÍHO PLÁNOVÁNÍ

Městský úřad Pelhřimov, odbor výstavby jako orgán územního plánování příslušný podle § 6 odst. 1 písm. e) zákona č. 183/2006 Sb., o územním plánování a stavebním řádu (stavební zákon), ve znění zákona č. 225/2017 Sb., dále jen („stavební zákon“), přezkoumal podle § 96b odst. 3 stavebního zákona z hlediska souladu s politikou územního rozvoje, s územně plánovací dokumentací a z hlediska uplatňování cílů a úkolů územního plánování záměr

### **Statické zajištění silnice III – 11244 na pozemcích parc. č. st.31/1, st.31/3 a 528 v k.ú. Radňov u Rynárce**

Záměr obsahuje:

Zajišťovací konstrukci, která bude tvořena stěnou z vrtaných ŽB pilot R630 po vzdálenosti 1,5m, které budou vzájemně provázány ŽB převázkou, ve které budou umístěny hlavy zemních kotev. Stěna je rozdělena na dvě části. První část v délce 24 m částečně pod terénem. Druhá část délky 31,57 m zcela pod terénem. V rámci stavby budou provedeny nové opěrné stěny.

Dotčené pozemky tvoří vlastní komunikace, plochy pod mostem a pozemky těsně přiléhající k mostu.

Záměr je z hlediska souladu s politikou územního rozvoje a územně plánovací dokumentací z hlediska uplatňování cílů a úkolů územního plánování

### **p ř í p u s t n ý**

za podmínky, že bude umístěn a proveden v souladu s předloženou projektovou dokumentací.

### **O d ů v o d n ě n í**

Dne 10. 5. 2018 byla oddělení územního plánu, odboru výstavby MěÚ Pelhřimov doručena projektová dokumentace s názvem „III – 11244 Radňov statické zajištění silnice“ s žádostí o vydání závazného stanoviska k záměru. Jménem investora stavby – Kraje Vysočina o vydání závazného stanoviska žádala Projekční kancelář PRIS spol. s r.o., Osová 20, 625 00 Brno, Ing. Karel Zifčák.

K žádosti o vydání závazného stanoviska byly žadatelem doloženy tyto podklady:

- **Projektová dokumentace** s názvem III – 11244 Radňov statické zajištění silnice, kterou vypracoval Ing. Karel Zifčák s datem 3/218 ve formě DSP.

Kromě podkladů předložených žadatelem vycházel odbor výstavby jako orgán územního plánování dále z těchto podkladů:

- **Politika územního rozvoje** České republiky, ve znění Aktualizace č. 1, která zahrnuje právní stav po Aktualizaci č. 1 PÚR ČR, schválené Usnesením vlády ČR č. 276 o Aktualizaci č. 1 PÚR ČR ze dne



15. dubna 2015.

- **Zásady územního rozvoje** Kraje Vysočina, které byly schváleny dne 16. 9. 2008 (účinnost 22. 11. 2008) na 5. zasedání Zastupitelstva Kraje Vysočina. Aktualizace č. 1 Zásad územního rozvoje Kraje Vysočina byla vydána 8.10.2012 (účinnost 23. 10. 2012). Aktualizace č. 2 a č. 3 Zásad územního rozvoje Kraje Vysočina byla vydána 13.9.2016 (účinnost 7. 10. 2016). Aktualizace č. 5 Zásad územního rozvoje Kraje Vysočina byla vydána 12.12.2017 (účinnost 30. 12. 2017).

- **Územní plán** Pelhřimov po Změně č. 1, která byla vydána zastupitelstvem města Pelhřimova dne 21. 9. 2016 a účinnosti nabyla dne 12. 10. 2016.

Orgán územního plánování přezkoumal záměr podle § 96b odst. 3 stavebního zákona, zda je přípustný z hlediska souladu s politikou územního rozvoje a územně plánovací dokumentací a z hlediska uplatňování cílů a úkolů územního plánování.

Platná Politika územního rozvoje ČR záměr v jím dotčeném území neřeší.

Platné Zásady územního rozvoje Kraje Vysočina záměr v jím dotčeném území neřeší.

Podle územního plánu se stavba týká statického zajištění silnice, která je v územním plánu vedená jako plocha dopravní infrastruktury. Zde je možné umisťovat kromě samotné stavby komunikace i další zařízení technické povahy, které s komunikací úzce souvisejí. Pozemky dotčené záměrem jsou pozemky vlastní komunikace, plochy pod mostem a pozemky těsně přiléhající k mostu. Plochy pozemků parc.č. st. 31/1 a st. 31/3 v k.ú. Radňov u Rynárce, které jsou záměrem částečně dotčeny a jsou v majetku soukromých osob budou v rámci realizace záměru majetkoprávně vypořádány. Tyto pozemky jsou zařazené v plochách BV – plochy pro bydlení venkovské. Nezbytné stavby pro dopravu jsou v těchto plochách přípustné.

Statická zajištění silnice je nutným rekonstrukčním zásahem a jeho provedení je veřejným zájmem chráněným v souladu s §18 a 19 stavebního zákona.

Platnost závazného stanoviska je 2 roky ode dne vydání, nestanoví-li úřad územního plánování v odůvodněných případech lhůtu delší, nejdéle však 3 roky.

Proti tomuto závaznému stanovisku orgánu územního plánování se nelze samostatně odvolat. Odvolání je možné teprve proti rozhodnutí správního orgánu, tj. stavebního úřadu, které je podmíněno tímto závazným stanoviskem (§ 149 odst. 4 správního řádu).

Bc. Marcela Nováková  
úřednice oddělení územního plánu

## **Rozdělovník**

### **Doručení jednotlivě do VR:**

Projekční kancelář PRIS spol. s r.o., Osová 717/20, 625 00 Brno,  
IDDS: 64uu6mg

### **Příloha:**

Část projektové dokumentace

Podatelna:  
Městský úřad Pelhřimov  
Pražská 2460, 393 01 Pelhřimov

www.mupe.cz

E-mail:  
novakova.m@mupe.cz



## F



AKCE

OBJEDNATEL DOKUMENTACE



Kral Vysocina

155 204

C

VÝŠKOVÝ SYSTÉM: 8pV

 PROJEKČNÍ KANCELÁŘ PRIS spol. s r.o. GDI/24,25, 622 60 BRNO	DATUM 3/2018 FORMÁT 3 A4 MĚŘITÍ 1:50 ÚČEL DOP ČÍS. ZÁKAZKY 17100 AČESNÁ ČÍS. C. VPR. JAG	C C
SOUKLADÍ SYSTÉM E-75K VEDOUČÍ PROJEKTANT Ing. Martin BRUHAJA ZODPOVĚDNÝ PROJEKTANT Ing. Martin BRUHAJA VYPRACOVAVL Ing. Karel ZPŘÍČÁK KONTROLA Ing. Jitka BRUHAJÁ KONTROLOVAL K. U. RAGNOR U RYMNÁŘE NÁZEV AČES	III-11244 RAGNOR stavební zajištění sílnice	VZOROVÝ PŘÍČNÝ ŘEZ
NÁZEV PŘÍLOHY	ČÍS. DOKUMENTU	ČÍS. VÝKRESU



Pomáhat a chránit

KRAJSKÉ ŘEDITELSTVÍ POLICIE KRAJE VYSOČINA

Územní odbor Pelhřimov  
Dopravní inspektorát



Č. j. KRPJ-2262-6/ČJ-2018-161706-DING

Pelhřimov 3. července 2018

Počet stran: 1

Přílohy: 2/2

PRIS projekční kancelář spol. s r.o.  
Osová 20  
625 00 Brno

**Stanovisko k projektové dokumentaci ve stupni DSP na realizaci akce: "Statické zajištění tělesa silnice III/11244 na hrázi rybníka u obce Radňov"**

K č. j. D/S - 1156/2018 - Krch

Dopravní inspektorát Pelhřimov, jako dotčený orgán státní správy ve věci bezpečnosti a plynulosti silničního provozu v souladu s § 16 odst. 2 písm. b) zákona č. 13/1997 Sb., o pozemních komunikacích, ve znění pozdějších předpisů, souhlasí s předloženou projektovou dokumentací ve stupni DSP na realizaci akce: "Statické zajištění tělesa silnice III/11244 na hrázi rybníka u obce Radňov".

Stavba bude respektovat ČSN 73 6101 (Projektování silnic a dálnic) zejména s důrazem na osazení zábradelním a ocelových svodidel.

Současně si vyhrazujeme právo se vyjádřit k přechodnému dopravnímu značení až před realizací samotné akce s ohledem na možné modifikace stavby, tj. až při konkretizaci termínu realizace výše uvedené stavby.

Zpracoval:  
por. Ing. Zdeněk Mičoch

npor. Bc. Rostislav Sůva  
vedoucí oddělení

Pražská 1738  
393 01 Pelhřimov

Tel.: 974274258  
Fax:  
Email:  
ID DS: x9nhptc

www.policie.cz

[illegible]

### III-11244 Radňov statické zajištění silnice

Krøi Vysocina

OBJEDNATEL DOKUMENTACE:

 **Kraj Vysočina**

**KRAJ VYSOČINA**  
ŽIZKOVA 571/1892  
587 33 JIHLAVA

CSO 201

THE UNIVERSITY OF CHICAGO

 PROJEKČNÍ KANCELÁŘ PRIS s.r.o. OSVOVA 20, 625 00 BRNO		DATUM 3/2018 FORMÁT A4 MĚŘITÍ 1:50 LÖSEL DSP ČÍS. ZAKÁZKY 17780 ARCHIVNÍ ČÍS. C. VPR. 049 ČÍS. SOUVŘADNÝ ČÍS. VÝKRESU C
<h2 style="text-align: center;">III-11244 Radňov statické zajištění silnice</h2>		
<h3 style="text-align: center;">VZOROVÝ PŘÍČNÝ ŘEZ</h3>		
VEDOUcí PROJEKTANT Ing. Marek BENJURA ZOPOVEDNÝ PROJEKTANT Ing. Marek BENJURA VYPRACOVAL Ing. Jan ŽITČÁK KONTROLOVAL Ing. Jiří BRUBAR KRAJ, KRAJ VYSOČINA KÚ, RADŇOV U RYBNARCE NÁZEV KČCE	NÁZEV PŘÍLOHY	



LEGENDA ČAR:  
 1. 2. 3. 4. 5. 6. 7. 8. 9. 10. 11. 12. 13. 14. 15. 16. 17. 18. 19. 20. 21. 22. 23. 24. 25. 26. 27. 28. 29. 30. 31. 32. 33. 34. 35. 36. 37. 38. 39. 40. 41. 42. 43. 44. 45. 46. 47. 48. 49. 50. 51. 52. 53. 54. 55. 56. 57. 58. 59. 60. 61. 62. 63. 64. 65. 66. 67. 68. 69. 70. 71. 72. 73. 74. 75. 76. 77. 78. 79. 80. 81. 82. 83. 84. 85. 86. 87. 88. 89. 90. 91. 92. 93. 94. 95. 96. 97. 98. 99. 100. 101. 102. 103. 104. 105. 106. 107. 108. 109. 110. 111. 112. 113. 114. 115. 116. 117. 118. 119. 120. 121. 122. 123. 124. 125. 126. 127. 128. 129. 130. 131. 132. 133. 134. 135. 136. 137. 138. 139. 140. 141. 142. 143. 144. 145. 146. 147. 148. 149. 150. 151. 152. 153. 154. 155. 156. 157. 158. 159. 160. 161. 162. 163. 164. 165. 166. 167. 168. 169. 170. 171. 172. 173. 174. 175. 176. 177. 178. 179. 180. 181. 182. 183. 184. 185. 186. 187. 188. 189. 190. 191. 192. 193. 194. 195. 196. 197. 198. 199. 200. 201. 202. 203. 204. 205. 206. 207. 208. 209. 210. 211. 212. 213. 214. 215. 216. 217. 218. 219. 220. 221. 222. 223. 224. 225. 226. 227. 228. 229. 230. 231. 232. 233. 234. 235. 236. 237. 238. 239. 240. 241. 242. 243. 244. 245. 246. 247. 248. 249. 250. 251. 252. 253. 254. 255. 256. 257. 258. 259. 260. 261. 262. 263. 264. 265. 266. 267. 268. 269. 270. 271. 272. 273. 274. 275. 276. 277. 278. 279. 280. 281. 282. 283. 284. 285. 286. 287. 288. 289. 290. 291. 292. 293. 294. 295. 296. 297. 298. 299. 300. 301. 302. 303. 304. 305. 306. 307. 308. 309. 310. 311. 312. 313. 314. 315. 316. 317. 318. 319. 320. 321. 322. 323. 324. 325. 326. 327. 328. 329. 330. 331. 332. 333. 334. 335. 336. 337. 338. 339. 340. 341. 342. 343. 344. 345. 346. 347. 348. 349. 350. 351. 352. 353. 354. 355. 356. 357. 358. 359. 360. 361. 362. 363. 364. 365. 366. 367. 368. 369. 370. 371. 372. 373. 374. 375. 376. 377. 378. 379. 380. 381. 382. 383. 384. 385. 386. 387. 388. 389. 390. 391. 392. 393. 394. 395. 396. 397. 398. 399. 400. 401. 402. 403. 404. 405. 406. 407. 408. 409. 410. 411. 412. 413. 414. 415. 416. 417. 418. 419. 420. 421. 422. 423. 424. 425. 426. 427. 428. 429. 430. 431. 432. 433. 434. 435. 436. 437. 438. 439. 440. 441. 442. 443. 444. 445. 446. 447. 448. 449. 450. 451. 452. 453. 454. 455. 456. 457. 458. 459. 460. 461. 462. 463. 464. 465. 466. 467. 468. 469. 470. 471. 472. 473. 474. 475. 476. 477. 478. 479. 480. 481. 482. 483. 484. 485. 486. 487. 488. 489. 490. 491. 492. 493. 494. 495. 496. 497. 498. 499. 500. 501. 502. 503. 504. 505. 506. 507. 508. 509. 510. 511. 512. 513. 514. 515. 516. 517. 518. 519. 520. 521. 522. 523. 524. 525. 526. 527. 528. 529. 530. 531. 532. 533. 534. 535. 536. 537. 538. 539. 540. 541. 542. 543. 544. 545. 546. 547. 548. 549. 550. 551. 552. 553. 554. 555. 556. 557. 558. 559. 560. 561. 562. 563. 564. 565. 566. 567. 568. 569. 570. 571. 572. 573. 574. 575. 576. 577. 578. 579. 580. 581. 582. 583. 584. 585. 586. 587. 588. 589. 590. 591. 592. 593. 594. 595. 596. 597. 598. 599. 600. 601. 602. 603. 604. 605. 606. 607. 608. 609. 610. 611. 612. 613. 614. 615. 616. 617. 618. 619. 620. 621. 622. 623. 624. 625. 626. 627. 628. 629. 630. 631. 632. 633. 634. 635. 636. 637. 638. 639. 640. 641. 642. 643. 644. 645. 646. 647. 648. 649. 650. 651. 652. 653. 654. 655. 656. 657. 658. 659. 660. 661. 662. 663. 664. 665. 666. 667. 668. 669. 670. 671. 672. 673. 674. 675. 676. 677. 678. 679. 680. 681. 682. 683. 684. 685. 686. 687. 688. 689. 690. 691. 692. 693. 694. 695. 696. 697. 698. 699. 700. 701. 702. 703. 704. 705. 706. 707. 708. 709. 710. 711. 712. 713. 714. 715. 716. 717. 718. 719. 720. 721. 722. 723. 724. 725. 726. 727. 728. 729. 730. 731. 732. 733. 734. 735. 736. 737. 738. 739. 740. 741. 742. 743. 744. 745. 746. 747. 748. 749. 750. 751. 752. 753. 754. 755. 756. 757. 758. 759. 760. 761. 762. 763. 764. 765. 766. 767. 768. 769. 770. 771. 772. 773. 774. 775. 776. 777. 778. 779. 780. 781. 782. 783. 784. 785. 786. 787. 788. 789. 790. 791. 792. 793. 794. 795. 796. 797. 798. 799. 800. 801. 802. 803. 804. 805. 806. 807. 808. 809. 810. 811. 812. 813. 814. 815. 816. 817. 818. 819. 820. 821. 822. 823. 824. 825. 826. 827. 828. 829. 830. 831. 832. 833. 834. 835. 836. 837. 838. 83

DOČASNÝ ZÁBOR  
DOČASNÝ ZÁBOR VEDENÝ  
PO HRANICI POZEMKŮ

———— STÁVJÍCÍ HRANY, STÁVJÍCÍ KONSTRUKCE  
.....

**LEGENDA SITI:**

LEGENDA PLOCH:

ASFALTOVÁ VOZOVKA

ASFALTOVÁ VOZOVKA  
ŽILY

RINSY DIAZBA

DUAŽBA  
ZELENÍ

ZELEN  
NEZPEVNĚNÁ KRAJINCE

[illegible][illegible]



## Hasičský záchranný sbor Kraje Vysočina územní odbor Pelhřimov

Požárnícká 1240, 393 01 Pelhřimov



HZSJX005MDBP  
prvotní identifikátor

### ADRESÁT:

Projekční kancelář PRIS spol. s.r.o.,  
Osová 20  
625 00 Brno

VYŘIZUJE: nrap. Petr Jaroš, DiS.  
TEL: 950281135 / FAX: 950281117  
E-MAIL: petr.jaros@hasici-vysocina.cz

PELHŘIMOV: 18.05.2018  
POČET LISTŮ: 1  
PŘÍLOHY: 0  
Č.j.: HSJI- 2425-2/PE-2018  
EV.Č: PE-303/2018

Projekční kancelář PRIS spol. s.r.o.  
Osová 20, 625 00, Brno

Došlo: 5.6.2018  
Č.j.: 125212018  
Číslo zakázky:  
Vyřizuje: Doc. J. Jaroš

### Závazné stanovisko dotčeného orgánu na úseku požární ochrany

**Název stavby:** III-11244 Radňov statické zajištění silnice  
**Místo stavby:** silnice III-11244 Radňov – viz situace, k.ú. Radňov  
**Stavebník:** Kraj Vysočina, Žižkova 57, 587 33 Jihlava  
**Předložená dokumentace:** K územnímu řízení a ke stavebnímu povolení, PRIS projekční kancelář spol. s.r.o., Ing. Martin Řehulka ; ČKAIT: 1003412 ; PD 3/2018

Hasičský záchranný sbor Kraje Vysočina (dále jen „HZS Kraje Vysočina“) jako věcně a místně příslušný dotčený orgán na úseku požární ochrany dle ustanovení § 26 odst. 2 písm. b) a ustanovení § 31 odst. 1 písm. b) zákona č. 133/1985 Sb., o požární ochraně, ve znění pozdějších předpisů (dále jen „zákon o požární ochraně“), posoudil výše uvedenou projektovou dokumentaci k územnímu řízení a ke stavebnímu povolení předloženou dne 11.5.2018 a vydává k ní v souladu s ustanovením § 31 odst. 3 zákona o požární ochraně a dále dle ustanovení § 149 odst. 1 zákona č. 500/2004 Sb., správní řád ve znění pozdějších předpisů,

### SOUHLASNÉ ZÁVAZNÉ STANOVISKO.

#### Odůvodnění:

HZS Kraje Vysočina vycházel při vydání závazného stanoviska z těchto podkladů:


- Průvodní zpráva, koordinační situace (zpracovatel: Ing. Martin Řehulka, ČKAIT: 1003412, z 03/2018).

Posouzením předložené projektové dokumentace v rozsahu obdobného dokumentu jako je požárně bezpečnostní řešení dle ustanovení § 46 odst.1 vyhlášky č. 246/2001 Sb., o stanovení podmínek požární bezpečnosti a výkonu státního požárního dozoru (vyhláška o požární prevenci), ve znění vyhlášky č. 221/2014 Sb., dospěl HZS Kraje Vysočina k závěru, že tento obdobný dokument splňuje obsahové náležitosti dle ustanovení § 41 vyhlášky o požární prevenci. Z obsahu posouzeného obdobného dokumentu vyplývá, že jsou splněny technické

podmínky požární ochrany kladené na danou stavbu vyhláškou č. 23/2008 Sb., o technických podmínkách požární ochrany staveb, ve znění vyhlášky č. 268/2011 Sb.



.....  
Otisk razítka



.....  
plk. Ing. Jiří Hörner  
ředitel územního odboru

**Ministerstvo obrany ČR**  
**Sekce nakládání s majetkem**  
**odbor ochrany územních zájmů**  
Tychonova 1, Praha 6, PSČ 160 01, datová schránka hjyaavk

---

Sp. zn.: 37533/2018-1150-OÚZ-ČB

Pardubice 9. března 2018

Projekční kancelář PRIS spol. s r.o.  
Sandra Holá  
Osová 20  
625 00 Brno

**Závazné stanovisko pro územní řízení, stavební řízení**

**III/11244 Radňov, statické zajištění silnice, PD, pozemek p.č. 528, ... v k.ú. Radňov u Rynárce**  
K čj. 0000235143

**Ministerstvo obrany ČR**, Sekce nakládání s majetkem, odbor ochrany územních zájmů, oddělení ochrany územních zájmů Pardubice, v souladu se zmocněním v § 175 odst. 1 zákona č. 183/2006 Sb., o územním plánování a stavebním řádu (stavební zákon), ve znění pozdějších předpisů (dále jen „stavební zákon“), jako věcně a místně příslušné ve smyslu zákona č. 222/1999 Sb., o zajišťování obrany České republiky, ve znění pozdějších předpisů (dále jen „zákon o zajišťování obrany ČR“), na teritoriu okresů České Budějovice, Český Krumlov, Havlíčkův Brod, Hradec Králové, Chrudim, Jablonec nad Nisou, Jičín, Jihlava, Jindřichův Hradec, Kolín, Kutná Hora, Liberec, Náchod, Pardubice, Pelhřimov, Rychnov nad Kněžnou, Semily, Svitavy, Tábor, Trutnov, Ústí nad Orlicí, Žďár nad Sázavou, a v souladu s Rozkazem ministra obrany č. 39/2011 - Zabezpečení výkonu působnosti MO ve věcech územního plánování a stavebního řádu, v platném znění, **vydává** ve smyslu § 4 odst. 2 písm. a) stavebního zákona pro potřeby vedeného řízení

**souhlasné závazné stanovisko**

**k záměru tak, jak byl doložen v písemné a grafické dokumentaci.**

Odůvodnění:

Ministerstvo obrany ČR v souladu se zmocněním v § 175 odst. 1 stavebního zákona, dle § 161 téhož zákona a zákona o zajišťování obrany ČR provedlo po obdržení vaší žádosti o vydání závazného stanoviska dotčeného orgánu vyhodnocení předloženého záměru, prověřilo evidenci technické infrastruktury v jeho vlastnictví. **Ministerstvo obrany ČR neeviduje inženýrské sítě a podzemní telekomunikační vedení, které by byly s daným stavebním záměrem v kolizi.**

Daný stavební záměr je lokalizován v územích vymezených Ministerstvem obrany ČR v souladu s § 175 stavebního zákona u stavebních úřadů. Tato vymezená území Ministerstva obrany ČR jsou shodná s údaji o území poskytovanými Ministerstvem obrany ČR pro ÚAP a jejich součástí jsou podrobné specifikace podmínek ve vymezeném území Ministerstva obrany ČR a zákonná určení.

Na základě odborného vyhodnocení stavebního záměru Ministerstvo obrany ČR konstatuje, že předložený stavební záměr není v rozporu se zájmy Ministerstva obrany ČR a nekoliduje s ochranou zájmů Ministerstva obrany ČR (viz ÚAP - jev 82a, 102a, 119).

Realizace stavebního záměru provedená v souladu s předloženou projektovou dokumentací neohrozí naplnění veřejného zájmu na zajištění obrany a bezpečnosti státu.

**Toto závazné stanovisko Ministerstva obrany ČR je platné 2 roky a musí být vyžádáno znovu, nebude-li během této doby stavba zahájena nebo dojde-li ke změnám v umístění, výšce nebo rozsahu stavby.**

Kontaktní osoba: Ing. Barbora Štroufová, tel.č. 973 321 587

Ing. Barbora Štroufová  
rada  
Oddělení ochrany územních zájmů Pardubice

V další korespondenci, týkající se výše uvedené věci, uvádějte odkaz na sp. zn.: 37533/2018-1150-OÚZ-ČB tohoto závazného stanoviska Ministerstva obrany ČR.

Adresa pro doručování:  
Ministerstvo obrany ČR,  
Sekce nakládání s majetkem,  
odbor ochrany územních zájmů,  
oddělení ochrany územních zájmů Pardubice  
Teplého 1899, 530 02 Pardubice  
IČO: 60162694



**Českomoravský štěrk, a.s.**

Mokrá 359  
664 04 Mokrá-Horákov  
Česká republika  
Tel.: +420 544 122 111  
Fax: +420 544 122 571  
E-mail: cmsterk@cmsterk.cz

Projekční kancelář PRIS, s.r.o.  
Ing. Karel Zifčák  
projektant

Osová 20  
625 00 Brno

Vyřizuje: Klimeš Pavel  
Tel.: 602 448 793

ve Slapech 17.08.2018

**Věc: Vyjádření ke stavbě III-11244 Radňov statické zajištění silnice.**

Stavbou je mj. statické zajištění silnice III/11244 v úseku hráze rybníka Podlesník. Komunikace je jedinou komunikací uzpůsobenou pro těžkou nákladní dopravu napojující kamenolom Nemojov na veřejnou komunikační síť.

Lom dodává drcené kamenivo v mnoha druhových frakcích na stavby a betonárny v blízkém i širším okolí. V současnosti jsou nejvýznamnější dodávky kameniva z lomu na rekonstrukci D1.

Žádáme projektanta předmětné stavby aby existence dopravy kameniva z lomu Nemojov byla při projektování respektována. Je nutné, aby případná úplná uzavírka silnice byla naplánovaná na nezbytně nutnou dobu (cca 14 dní včetně sobot a nedělí) a v termínu mimo hlavní stavební sezónu. Období uzavírky před koncem roku je problematické, jako vhodné akceptujeme období leden-březen.

Až bude při stavebních pracích znám pevný termín trvalé uzavírky, žádáme o jeho sdělení obratem, přímo na provoz kamenolomu, abychom stačili informovat zákazníky lomu a mohli vyřešit jejich předzásobení na dobu trvalé uzavírky.

Děkujeme

Českomoravský štěrk, a.s.  
Mokrá 359, PSČ 664 04  
IČ: 25502247 DIČ: CZ25502247  
(53)

S pozdravem

Pavel Klimeš  
specialista přípravy výroby - oblast západ



kancelář: závod Slapy u Tábora  
391 76 Slapy  
tel: 602 448 793  
email: pavel.klimes@cmsterk.cz

**Sídlo společnosti:**  
Českomoravský štěrk, a.s.  
Mokrá 359  
664 04 Mokrá-Horákov  
**Adresa pro zaslání faktur:**  
Beroun 660, PSČ 266 01

**Identifikační údaje:**  
IČ: 25502247  
DIČ: CZ25502247  
Společnost je zapsána  
v obchodním rejstříku vedeném  
Krajským soudem v Brně,  
oddíl B, vložka 2389.

**Bankovní spojení:**  
Raiffeisenbank a.s.:  
SWIFT CODE: RZBCCZPP  
Účet CZK: 5050013056/5500  
IBAN: CZ0555000000005050013056 (pro zahr. plat. styk)  
Účet EUR: 5050016978 /5500  
IBAN: CZ3555000000005050016978 (pro zahr. plat. styk)

## **Smlouva zakládající právo provést stavbu a smlouva nájemní**

uzavřená podle ustanovení § 1746, § 2201 a násl. zákona č. 89/2012 Sb., občanský zákoník,  
v platném znění ve spojení s ustanoveními § 110 a § 184a zákona č. 183/2006 Sb.,  
stavební zákon, v platném znění

mezi těmito účastníky:

**Hess Jaroslav, bytem Radňov 25, 393 01 Pelhřimov  
RČ 411221/094,  
spoluvlastnický podíl ve výši id.  $\frac{1}{4}$**

**Hessová Olga, bytem Radňov 25, 393 01 Pelhřimov  
RČ 466220/084  
spoluvlastnický podíl ve výši id.  $\frac{1}{4}$**

**Zlesák Miroslav, bytem Příkopy 1676, 393 01 Pelhřimov  
RČ 720517/1512  
spoluvlastnický podíl ve výši id.  $\frac{1}{2}$   
a straně vlastníků a pronajímatelů dotčených pozemků**

a

**Kraj Vysočina, se sídlem v Jihlavě, Žižkova 1882/57, 587 33 Jihlava  
zastoupený hejtmánem kraje MUDr. Jiřím Běhounkem  
k podpisu smlouvy pověřen Ing. Martin Kukla, náměstek hejtmána kraje pro oblast  
ekonomiky a majetku  
IČ: 708 90 749  
DIČ: CZ70890749  
na straně investora a nájemce**

takto:

### **Článek I.**

Výše uvedení vlastníci jsou spoluvlastníky pozemků stavební parcela číslo 31/1, zastavěná plocha a nádvoří, stavební parcela číslo 31/3, zastavěná plocha a nádvoří v k. ú. Radňov u Rynárce a obci Pelhřimov, které vede Katastrální úřad pro Vysočinu, Katastrální pracoviště Pelhřimov na listu vlastnictví č. 246 pro k. ú. Radňov u Rynárce a obec Pelhřimov.

Kraj Vysočina bude investorem stavby „III/11244 Radňov statické zajištění silnice“. Ze záborového elaborátu, který je součástí projektové dokumentace, vypracované Projekční kanceláří PRIS spol. s r.o., Osová 20, 625 00 Brno, vyplývá potřeba trvalého a dočasného záboru částí výše uvedených pozemků o celkové výměře cca 397 m<sup>2</sup> (98 m<sup>2</sup> trvalý zábor + 299 m<sup>2</sup> dočasný zábor).

### **Článek II.**

Podpisem této smlouvy vzniká Kraji Vysočina právo provést stavbu „III/11244 Radňov statické zajištění silnice“ na části pozemku stavební parcela číslo 31/1, zastavěná plocha a nádvoří, o výměře cca 58 m<sup>2</sup> a na části pozemku stavební parcela číslo 31/3, zastavěná



plocha a nádvoří, o výměře cca 40 m<sup>2</sup> v k. ú. Radňov u Rynárce a obci Pelhřimov dle přílohy (koordinační situace projektové dokumentace) ve smyslu ustanovení § 184a zákona č. 183/2006 Sb., stavební zákon, v platném znění. Pan Jaroslav Hess, paní Olga Hessová a pan Miroslav Zlesák jako vlastníci těchto pozemků jsou povinni do doby majetkoprávního vypořádání pozemků toto právo trpět. Předpoklad realizace stavby je v období od 1.3.2019 do 31.8.2019.

### Článek III.

Vlastníci pozemků souhlasí s realizací stavby „III/11244 Radňov statické zajištění silnice“ na části pozemků KN stavební par. č. 31/1 o výměře cca 58 m<sup>2</sup>, stavební par. č. 31/3 o výměře cca 40 m<sup>2</sup> v k. ú. Radňov u Rynárce a obci Pelhřimov. Vlastníci Kraje Vysočina pronajímají část pozemků stavební par. č. 31/1 o výměře cca 58 m<sup>2</sup> a stavební par. č. 31/3 o výměře cca 40 m<sup>2</sup> za účelem realizace výše uvedené stavby (trvalý zábor).

Část pozemků stavební par. č. 31/1 o výměře cca 113 m<sup>2</sup> a stavební par. č. 31/3 o výměře cca 186 m<sup>2</sup> pronajímají vlastníci pro zřízení manipulační plochy a zařízení staveniště (dočasný zábor). Výměry pozemků jsou orientační, určené na základě záborového elaborátu vypracovaného Projekční kanceláří PRIS spol. s r.o., Osová 20, 625 00 Brno pod číslem zakázky 17190.

Nájemce se zavazuje, že pronajaté části pozemků bude užívat pouze ke stanoveným účelům. Dále se zavazuje, že bude užívané pozemky maximálně šetřit a počínat si v souladu s předpisy na ochranu životního prostředí.

### Článek IV.

Nájemní smlouva se uzavírá na dobu určitou a to u částí pozemků, zahrnutých do trvalého záboru do doby nabytí vlastnického práva Krajem Vysočina k částem pozemků st. par. č. 31/1 a st. par. č. 31/3, oddělených geometrickým plánem a určených k realizaci stavby, počínaje dnem předání staveniště zhotoviteli stavby Krajem Vysočina, nejvýše na dobu 6 měsíců.

Nájemní smlouva u částí pozemků, zahrnutých do dočasného záboru se uzavírá na dobu určitou a to na dobu šesti měsíců, počínaje dnem předání staveniště zhotoviteli stavby Krajem Vysočina.

Výše nájemného je stanovena dohodou a činí 10,- Kč/m<sup>2</sup>/rok. Při celkové pronajaté výměře cca 299 m<sup>2</sup> a délce pronájmu 6 měsíců u dočasného záboru představuje celkové upravené nájemné částku 1495 Kč. (Hess Jaroslav 374 Kč, Hessová Olga 374 Kč, Zlesák Miroslav 747 Kč). Nájemné bude uhrazeno nejpozději do 30 dnů ode dne předání staveniště zhotoviteli stavby. Pokud pronajímatel nájemci nesdělí číslo účtu, bude úhrada nájemného provedena složenkou na adresu uvedenou v záhlaví této smlouvy.

U pozemků, zahrnutých do trvalého záboru bude nájemné uhrazeno do 60 dnů ode dne nabytí vlastnického práva Krajem Vysočina k částem pozemků st. par. č. 31/1 a st. par. č. 31/3, oddělených geometrickým plánem a určených k realizaci stavby.

Smluvní strany se zavazují, že před uplynutím lhůty uvedené v článku II. smlouvu nevypoví, ani od ní jednostranně neodstoupí.



Vlastníci pozemků prohlašují, že části pozemků KN stavební par. č. 31/1 o výměře cca 58 m<sup>2</sup>, stavební par. č. 31/3 o výměře cca 40 m<sup>2</sup> v k. ú. Radňov u Rynárce a obci Pelhřimov, určené k pronájmu, jsou ve stavu způsobilém k účelu nájmu, tj. za účelem vybudování stavby „III/11244 Radňov statické zajištění silnice“ a části pozemků KN stavební par. č. 31/1 o výměře cca 76 m<sup>2</sup>, stavební par. č. 31/3 o výměře cca 165 m<sup>2</sup> v k. ú. Radňov u Rynárce a obci Pelhřimov jsou ve stavu způsobilém k účelu nájmu, tj. ke zřízení manipulační plochy a zařízení staveniště.

Nájemce prohlašuje, že se se stavem pronajímaných pozemků seznámil.

Nájem končí uplynutím lhůty, na kterou byl sjednán. V případě potřeby užívání pozemku i po této lhůtě, zavazuje se pronajímatel smlouvu prodloužit písemným dodatkem smlouvy za podmínek uvedených v této smlouvě.

Nájemce se zavazuje, že po skončení nájemní smlouvy uvede části pozemků stavební par. č. 31/1 o výměře cca 113 m<sup>2</sup> a stavební parcela číslo 31/3 o výměře cca 186 m<sup>2</sup> v k. ú. Radňov u Rynárce a obci Pelhřimov (dočasný zábor), pronajaté za účelem zřízení manipulačních ploch a zařízení staveniště pro stavbu „III/11244 Radňov statické zajištění silnice“, do původního stavu.

#### **Článek V.**

Kraj Vysočina se zavazuje, že bezodkladně po podpisu této smlouvy zajistí geometrické zaměření a oddělení částí pozemků KN par. č. st. 31/1 o výměře cca 58 m<sup>2</sup> a st. par. č. 31/3 o výměře cca 40 m<sup>2</sup>, určených k realizaci stavby „III/11244 Radňov statické zajištění silnice“ v rozsahu dle záborového elaborátu a vyhotovení geometrického plánu. Následně požádá všechny vlastníky o provedení majetkoprávního vypořádání a předloží jim za tím účelem kopii geometrického plánu a návrh kupní smlouvy.

#### **Článek VI.**

Uzavření této smlouvy zakládající právo provést stavbu a nájemní smlouvy bylo ve smyslu ustanovení § 59 odst. 3 zákona č. 129/2000 Sb., o krajích, v platném znění, projednáno a schváleno Radou Kraje Vysočina dne 14.11.2017 jako usnesení č. 2015/36/2017/RK ve znění usnesení č. 0805/14/2018/RK ze dne 30.4.2018, ve znění usnesení č. 1485/22/2018/RK ze dne 14.8.2018.

#### **Článek VII.**

Veškeré změny nebo doplňky této smlouvy mohou být prováděny pouze písemně, jinak jsou neplatné.

Skutečnosti ve smlouvě blíže neupravené se řídí příslušnými ustanoveními zákona č. 89/2012 Sb., občanský zákoník, v platném znění a zákona č. 183/2006 Sb., stavební zákon, v platném znění.

Tato smlouva se vyhotovuje v 6 stejnopisech, z nichž 3 stejnopisy jsou určeny pro Kraj Vysočina a po 1 stejnopisu je určeno pro vlastníky pozemků.

Tato smlouva bude sloužit jako jeden z dokladů pro vydání stavebního povolení pro stavbu „III/11244 Radňov statické zajištění silnice“, jejímž investorem je Kraj Vysočina.

Na tuto smlouvu se nevztahuje povinnost zveřejnění prostřednictvím registru smluv z důvodů uvedených v ustanovení § 3, odst. (2), písm. a) zák. č. 340/2015 Sb., o registru smluv.

Nájemci svědčí zákonné zmocnění (zák. č. 89/2012 Sb., občanský zákoník, zák. č. 129/2000 Sb., o krajích) ke shromažďování, nakládání a zpracovávání osobních údajů v souvislosti s uzavřením této smlouvy.

Smluvní strany po přečtení smlouvy prohlašují, že smlouva je sepsána na základě jejich svobodné vůle, nikoli v tísní a za nápadně nevýhodných podmínek. Na důkaz tohoto připojují zástupci smluvních stran své podpisy.


V ..... dne ..... 22.8.2018

V Jihlavě dne 29. 08. 2018


  
Kraj Vysočina  
Žižkova 57, 587 33 Jihlava

56

  
.....  
Miroslav Zlesák

  
.....  
Ing. Martin Kukla  
náměstek hejtmana kraje  
pro oblast ekonomiky a majetku

V ..... dne ..... 22.8.2018

  
.....  
Jaroslav Hess

V ..... dne ..... 22.8.2018

  
.....  
Olga Hessová



**LEGENDA OBJEKTŮ:**  
SO 201 - STATICKÉ ZAJIŠTĚNÍ TĚLESA SLUNCE II/11244

LEGENDA ČAR:

**LEGENDA SÍTI:**

[illegible]

III-11244 Radňov statické zajištění silnice

OJEDINATELJ DOKUMENTACIJE  
 **Kraj Vysocina**  
**KRAJ VYSOČINA**  
 212 KOVA 57/1682  
 587 33 JHLAVA

-29.5-



|   |  |
|---|--|
| PRIS  | PROJEKČNÍ KANCELÁŘ PRIS s.r.o.<br>ODKOVÁ 56, 160 00 PRAHA 6  |
|  | DATUM: 3/2018<br>FORMÁT: A4<br>MĚŘITÍ: 1:100<br>LŽETÍ: DOK-01P<br>ČÍS. ZÁKAZY: 17196<br>MACHOVÉ ČÍS.:<br>ČÍS. SOUPRAVY: 02, VÝKRESY: |
| B2  |  |

⊥



st. 31/1  
Hess Jaroslav  
Hessová Olga  
Ziesdek Miroslav

-29.6





## **SMLOUVA O VÝPŮJČCE**

**Město Pelhřimov, se sídlem Masarykovo náměstí 1, 393 01 Pelhřimov,**

**IČ: 00248801**

**zastoupené Mgr. Ing. Stanislavem Kropáčkem, vedoucím Odboru hospodářského MěÚ Pelhřimov**

**(dále jen „půjčitel“)**

**a**

**Kraj Vysočina, se sídlem v Jihlavě, Žižkova 1882/57, 587 33 Jihlava**

**IČ: 708 90 749, DIČ: CZ70890749**

**zastoupený hejtmánem kraje MUDr. Jiřím Běhounkem**

**(dále jen „vypůjčitel“)**

uzavírají podle § 2193 a násl. zákona č. 89/2012 Sb., Občanský zákoník, tuto

### **smlouvu o výpůjčce**

#### **I.**

Půjčitel je výlučným vlastníkem pozemku vedeného v katastru nemovitostí jako par. č. 156 ostatní plocha, jiná plocha v k. ú. Radňov u Rynárce. Tento pozemek je zapsaný u Katastrálního úřadu pro Vysočinu, Katastrálního pracoviště Pelhřimov na listu vlastnictví 10001 pro výše uvedené k. ú. a obec Pelhřimov.

Vypůjčitel je investorem stavby „Statické zajištění tělesa silnice III/11244 na hrázi rybníka Podlesník u obce Radňov“. Z projektové dokumentace vypracované společností NOVÁK & PARTNER, spol. s r.o., Perucká 2481/5, 120 00 Praha 2, vyplývá potřeba dočasného záboru části výše uvedeného pozemku. Tato část pozemku KN par. č. 156 v k. ú. Radňov u Rynárce o výměře 120 m<sup>2</sup> bude sloužit jako manipulační plocha a zařízení staveniště pro výše uvedenou stavbu. Předpokládaný termín zahájení realizace stavby je v květnu 2018. (závisí na vydání stavebního povolení).

#### **II.**

Půjčitel přenechává vypůjčiteli část pozemku uvedeného v článku I., tj. část pozemku dle katastru nemovitostí par. č. 156 ostatní plocha, jiná plocha o výměře 120 m<sup>2</sup> v k. ú. Radňov u Rynárce za účelem užívání jako manipulační plocha a zařízení staveniště pro výše uvedenou stavbu (viz Příloha č. 1 – část pozemku vybarvená zeleně).

Půjčitel přenechává vypůjčiteli tuto část pozemku do dočasného bezplatného užívání, a to na dobu 7 měsíců, počínaje dnem předání staveniště zhotoviteli stavby.

#### **III.**

Vypůjčitel se zavazuje, že pozemek uvedený v článku II. této smlouvy bude užívat pouze ke stanovenému účelu. Dále se zavazuje, že bude pozemek maximálně šetřit a počínat si v souladu s předpisy na ochranu životního prostředí.

Vypůjčitel prohlašuje, že se se stavem pozemku přenechaného do výpůjčky seznámil.

IV.

Uzavření smlouvy o výpůjčce bylo schváleno Radou Kraje Vysočina dne 14.11.2017 pod číslem usnesení 2015/36/2017/RK.

Záměr výpůjčky pozemku byl zveřejněn na úřední desce MěÚ Pelhřimov v době od 1.12.2017 do 18.12.2017. Uzavření smlouvy o výpůjčce bylo schváleno Radou města Pelhřimova na její 68. schůzi konané dne 20.12.2017 usnesením č. 68/11/2017/R.

V.

Veškeré změny nebo doplňky této smlouvy mohou být prováděny pouze písemně, jinak jsou neplatné.

Tato smlouva byla sepsána v pěti stejnopisech, z nichž půjčitel obdrží jeden stejnopis a vypůjčitel čtyři stejnopisy.

Půjčitel výslovně souhlasí se zveřejněním celého textu smlouvy, včetně podpisů, v informačním systému veřejné správy – Registru smluv.

Smluvní strany se dohodly, že zákonnou povinnost dle § 5 odst. 2 zákona č. 340/2015 Sb., o registru smluv, tj. zveřejnění textu smlouvy v informačním systému veřejné správy - Registru smluv, splní Kraj Vysočina.

Účastníci této smlouvy po jejím přečtení prohlašují, že souhlasí s jejím obsahem, dále, že byla sepsána dle jejich pravé a svobodné vůle, nikoliv v tísní a za nápadně nevýhodných podmínek. Na důkaz toho připojují své podpisy.

V Pelhřimově dne **14. 02. 2018**

V Jihlavě dne **7.2.2018**



za půjčitele

Mgr. Ing. Stanislav Kropáček  
vedoucí Odboru hospodářského  
MěÚ Pelhřimov

**Kraj Vysočina**  
Žižkova 57, 587 33 Jihlava

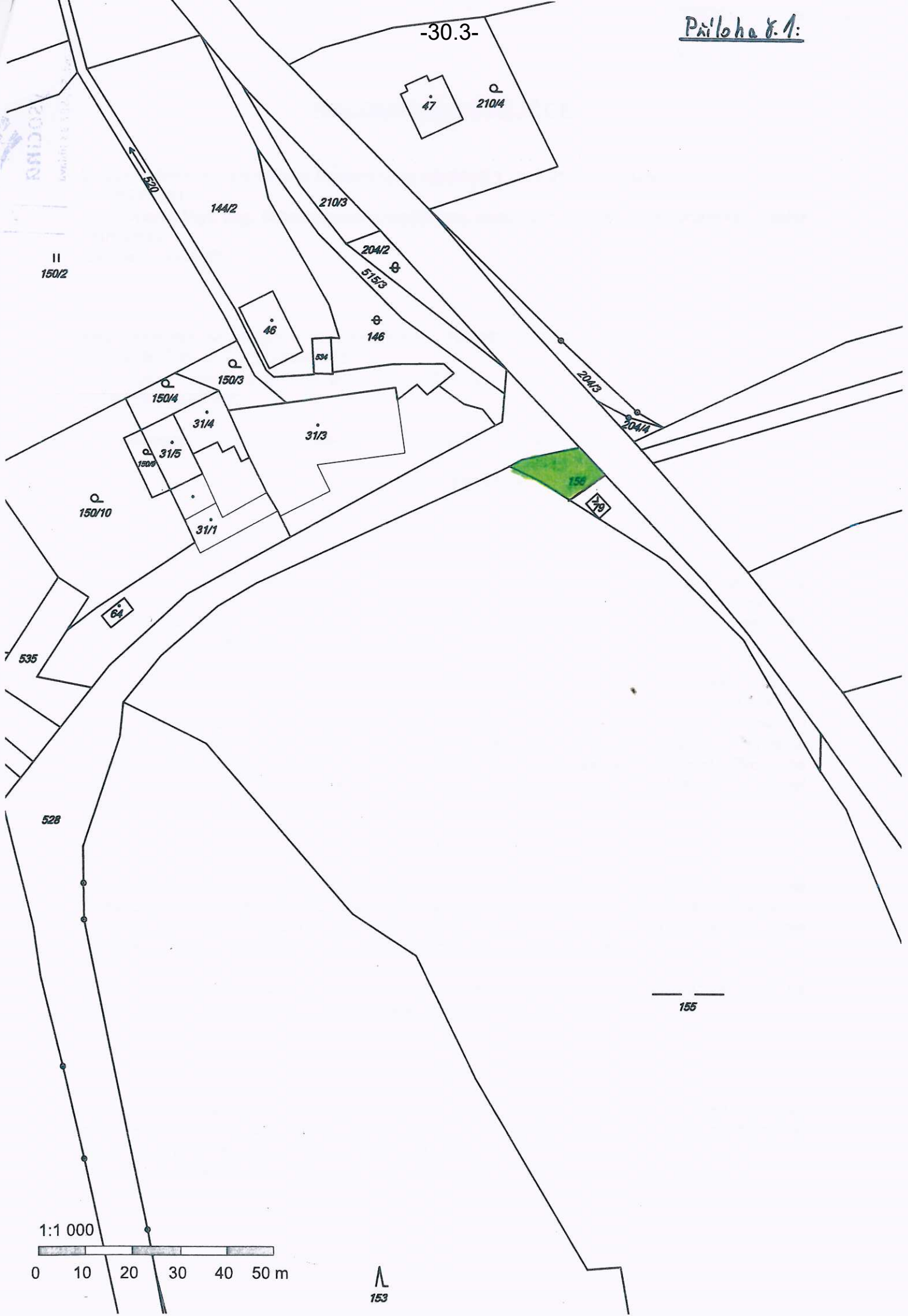
56

za vypůjčitele

MUDr. Jiří Běhounek  
hejtman Kraje Vysočina



Príloha č. 1:









**VODAK Humpolec, s.r.o.**

Pražská 544, 396 30 Humpolec

E-mail: sekretariat@vodakhu.cz, tel. 565 533 381, fax. 565 533 307

Projekční kancelář PRIS spol. s r.o.

Osová 20, 625 00 Brno

Číslo: 18.5.2018

Dj.: 1125/2018

Číslo zakázky: 17190

Vyřizuje: PRIS spol. s r.o. formulář

-31.1-

**VYJÁDŘENÍ**  
**k vodohospodářským sítím a objektům**

**Jednací číslo:** C/ 367 / 18 / 899

**Adresát:**

*Evidenční číslo Žádosti o vyjádření k  
vodohospodářským sítím a objektům:*  
**B/ 367/ 18 / 899**

Projekční kancelář PRIS spol. s r.o.

Osová 250

B r n o

**Název akce:** Statické zajištění silnice III/11244 u Radňova

**Text vyjádření:**


V příloze zasíláme zpět projektovou dokumentaci výše uvedené stavby, ve které je informativně zakreslen stávající vodovodní řad Lešov–Radňov–Nemojov.

Před zahájením zemních prací požadujeme provést přesné vytýčení vodovodního řadu přímo na místě samém, což po objednání zajistí provozní středisko v Pelhřimově p. Cífká. Současně upřesní naše požadavky.

**Seznam příloh :** PD

**Datum:** 16.5.2018

**Podpis:**



**Převzetí vyjádření dne :** 16.5.2018

**osobně (podpis):** \_\_\_\_\_

**poštou (adresa):** viz. adresát

AKCE

# III-11244 Radňov statické zajištění silnice

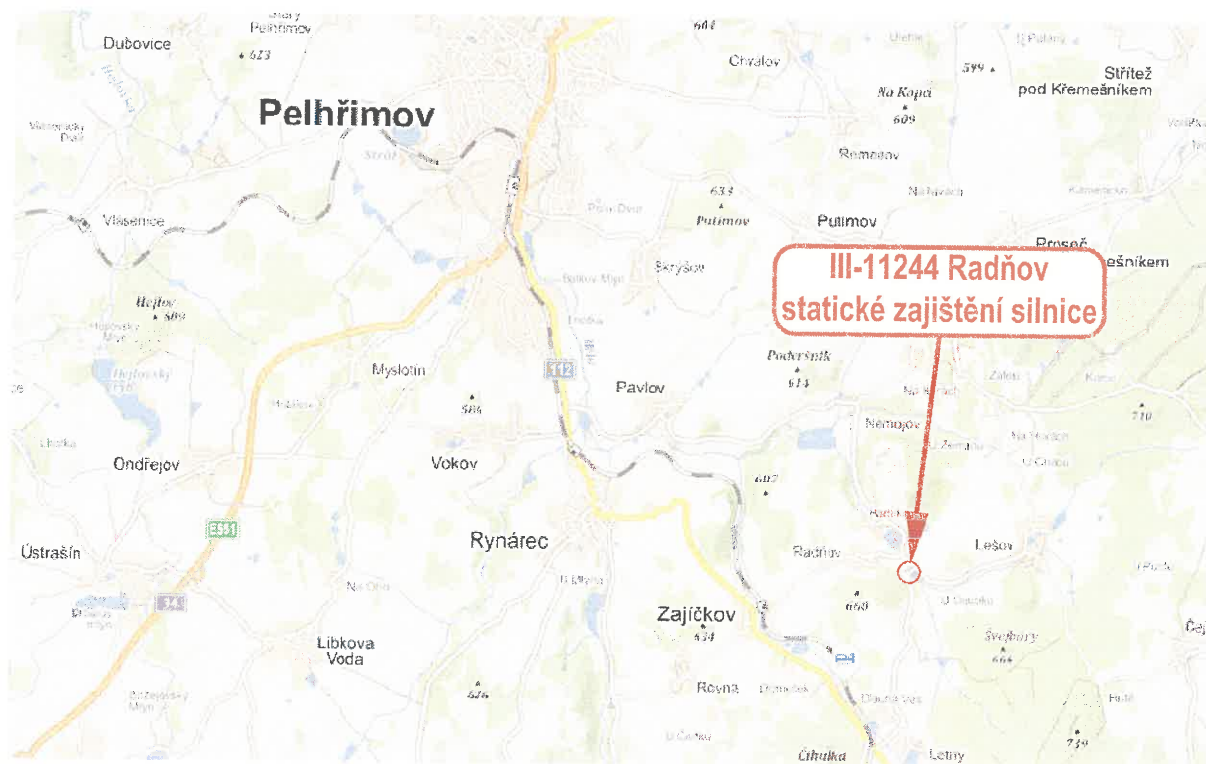
OBJEDNATEL DOKUMENTACE:



KRAJ VYSOČINA

ŽIŽKOVA 57/1882


587 33 JIHLAVA



B

VÝŠKOVÝ SYSTÉM: Bpv

SOUŘAD. SYSTÉM: S-JTSK

|   |                       |   |              |
|---|-----------------------|---|--------------|
| VEDOUČÍ PROJEKTANT                          | Ing. Martin ŘEHULKA   |  <b>PRIS</b><br>PROJEKČNÍ KANCELÁŘ PRIS spol. s r. o.<br>OSOVÁ 20, 625 00 BRNO |              |
| ZODPOVĚDNÝ PROJEKTANT                       | Ing. Martin ŘEHULKA   |   |              |
| VYPRACOVAL                                  | Ing. Karel ZIFČÁK     |   |              |
| KONTROLOVAL                                 | Ing. Jiří ŠRUBAŘ      |   |              |
| KRAJ: KRAJ VYSOČINA                         | K.Ú. RADŇOV U RYNÁRCE | DATUM   | 3/2018       |
| III-11244 Radňov statické zajištění silnice |                       | FORMÁT  | A4           |
|   |                       | MĚŘÍTKO   | -            |
|   |                       | ÚČEL  | DSP+PDPS     |
|   |                       | ČÍS. ZAKÁZKY  | 17190        |
| NÁZEV PŘÍLOHY<br><br>CELKOVÁ SITUACE        |                       | ARCHIVNÍ ČÍS.   | B1_CSIT.dwg  |
|   |                       | ČÍS. SOUPRAVY   | ČÍS. VÝKRESU |
|   |                       | B1  |              |



**Záznam z výrobního výboru**

konaného dne 12. ledna 2018 v zasedací místnosti KÚ Kraje Vysočina, v 10:30

na akci

**III/11244 Radňov, statické zajištění silnice, PD**

**Přítomni:** Viz. přiložená prezenční listina

**Bylo projednáno:**

- 1.) Investor předal projektantovi jedno paré projektu DUR, které zatím neobsahuje dokladovou část. Dodání této bylo projektantem předchozího stupně slíbeno do jednoho měsíce.
- 2.) Investor upozornil projektanta na nutnost vyloučení zásahu do hráze rybníka od svodidla (včetně) směrem k rybníku a také vyloučení zásahu do přepadu rybníka včetně mostní konstrukce.
- 3.) Dle projektu DUR je pro zajištění stability svahu navržena pilotová převrtávaná stěna půdorysného klenbového tvaru. Technologie provádění tohoto neumožňuje zachovat po dobu stavby provoz na silnici. Bude nutná úplná uzavírka. Předpokládaná doba uzavírky 3 měsíce.
- 4.) Navržená technologie stěny (převrtávaná pilotová stěna) je poměrně drahá. Po provedení doplňkového IG průzkumu bude proveden přepočet a na jeho základě navrhne projektant případné úpravy.
- 5.) Projektant byl vyzván ke zmenšení trvalého záboru, tedy dodržení m<sup>2</sup> uvedených v záborovém elaborátu (vykreslena je větší plocha).
- 6.) Projektant provede kontrolu záborů.
- 7.) U silnice bude provedena kompletní oprava, šířkové uspořádání nebude měněno.



Zapsal:

Ing. Martin Řehulka  
projekční kancelář PRIS spol. s r.o.

# PREZENČNÍ LISTINA

Jednání ve věci: III/11244 Radňov, statické zajištění tělesa silnice na hrázi rybníka,  
DSP – vstupní jednání

konané dne: 12. 1. 2018

[illegible]

### **Záznam z výrobního výboru**

konaného dne 21. května 2018 v zasedací místnosti KSÚSV Pelhřimov v 10:00

na akci

### **III/11244 Radňov, statické zajištění silnice, PD**

**Přítomni:** Viz. přiložená prezenční listina

**Bylo projednáno:**

- 1.) Projektant představil technické řešení, které se od projektu DUR liší způsobem návrhu. Převrtávaná pilotová stěna půdorysného tvaru tří kleneb byla na základě podrobného IG průzkumu a statického výpočtu nahrazena klasickou pilotovou stěnou kotvenou zemními kotvami.
- 2.) Vrtané piloty průměru 630 mm jsou navrženy po 1,5 m, zemní kotvy jsou situovány do prostoru hráze (po silnici) a jsou třípramencové. V horní části je ŽB převážka.
- 3.) Úprava komunikace je odvozena od polohy svodidel na straně rybníka, do kterých se nezasahuje. Podélný sklon se zachovává prakticky původní (údolnicový oblouk), příčná sklo se upravuje na jednostranný 2,5% směrem do rybníka. Na začátku úseku je konstantní šířka vozovky 6,0 m, v koncové úseku se napojuje na stávající stav se šířkou cca 4,8 m.
- 4.) V první části je zeď doplněna ŽB římsou, na které je zábradlí. V druhé části je převážka (cca od rohu přilehlého domu) zapuštěna pod úroveň terénu. Vzhledem k malé volné výšce (1,4 m) nad terénem by zábradlí mohlo být nahrazeno zábranou proti pádu.
- 5.) Tvar terénu mezi silnicí a domem se prakticky nebude měnit. Brání tomu vjezdy do budovy, které musí být zachovány.
- 6.) Na římsu budou navazovat silniční obrubníky, v prostoru prvního a poslední sjezdu do domu a vjezdu do garáže budou výšky 2 cm, ve zbytku výšky 6 cm.
- 7.) Za obrubníky bude u vjezdů zpevněná plocha, ve zbývajících ploše bude ponecháno zatravnění.
- 8.) Do projektu bude doplněno svedení dešťové vody ze svodů z budovy – bude zaústěno do prostoru pod mostem (přepad z rybníka).
- 9.) V projektu bude uvažováno s opravou této nábrežní zdi.
- 10.) Zábor pozemků soukromých vlastníků je nižší než v původní varianty řešení.
- 11.) Bude vedeno sloučení územní a stavební řízení, tomu bude uzpůsobena dokumentace. Projektant zašle návrh dodatku SoD.
- 12.) Pro urychlení projednání bude požádáno o koordinované stanovisko.
- 13.) Dále byla diskutován postup prací. V době provádění pilot není možné komunikaci provozovat, je nutno ji uzavřít. Protože je ale komunikace jediným únosným příjezdem do lomu, bylo dohodnuto, že tato úplná uzavírka bude v měsících listopad až březen, a to na délku 14-ti dnů (projektant doporučuje březen). Dále bude úplná uzavírka na 2 dny pro provádění vozovky. Ve zbývajících době bude provoz veden v jednom pruhu, řízen semaforem.
- 14.) Technické řešení bylo přítomnými odsouhlaseno.

Zapsal:

Ing. Martin Řehulka  
projekční kancelář PRIS spol. s r.o.



# PREZENČNÍ LISTINA

**akce:**

### III/11244 Radňov - statické zajištění silnice

**datum :**

**místo:**

[illegible]